



TERRITORIOS EN CONFLICTO
GATAZKA EGOERAN DAUDEN LURRALDEAK
TERRITÓRIOS EM CONFLITO



CONFLICTOS ECOSOCIALES Y DERECHOS HUMANOS: “TERRITORIOS EN CONFLICTO”:

Estudios de caso de Busturialdea-Urdaibai (País Vasco) y Cabo Delgado (Mozambique)

María Oianguren Idigoras. Directora de GERNIKA GOGORATUZ, Centro de Investigación por la Paz
Jokin Alberdi Bidaguren. Investigador GERNIKA GOGORATUZ y HEGOA (UPV/EHU)



Universidad del País Vasco Euskal Herriko Unibertsitatea



Garapen Iraunkorra eta Ingurumen Hezkuntzari buruzko UPV/EHUko UNESCO Katedra • Cátedra UNESCO sobre Desarrollo Sostenible y Educación Ambiental de la UPV/EHU



TERRITORIOS EN CONFLICTO
GATAZKA EGOERAN DAUDEN LURRALDEAK
TERRITÓRIOS EM CONFLITO



PARTES PRESENTACIÓN:

1- Planteamiento teórico y metodológico a partir de los enfoques críticos de construcción de paz

2-Abordaje de la dimensión local como marco de análisis, y enfoque de capacidades para el cambio social

3-Extractivismos, violencias y justicia ambiental

4-Breve descripción de los procesos de Cajamarca, Cabo Delgado y Urdaibai

5-Aprendizajes del proyecto “Territorios en Conflicto”: “Contribuir a crear opciones de vida digna, justa y sostenible es favorecer, también, procesos de consolidación de la paz”



TERRITORIOS EN CONFLICTO
GATAZKA EGOERAN DAUDEN LURRALDEAK
TERRITÓRIOS EM CONFLITO



1. LA DIMENSIÓN CRÍTICA DE LA PAZ: Ampliación de los marcos

teóricos y prácticos de actuación de la paz:

- Nuevo contexto, nuevos retos
- Estudios de paz más allá de las confrontaciones bélicas
- Cuestionamiento del desarrollo y paz liberal desde teorías críticas, feministas y decoloniales
- El giro local para superar el estatocentrismo y el eurocentrismo
...pero... hay poca práctica para consolidar escenarios de paz en contextos locales



TERRITORIOS EN CONFLICTO
GATAZKA EGOERAN DAUDEN LURRALDEAK
TERRITÓRIOS EM CONFLITO



2. EL GIRO LOCAL, ENFOQUE DE CAPACIDADES Y LA CONSTRUCCIÓN DE ALTERNATIVAS DE VIDA PARA EL CAMBIO SOCIAL:

- La construcción de paz se engarza en lo local
- Análisis del **conflicto capital-vida** clave para construir agendas locales de paz y sostenibilidad de la vida
- Lo local subraya la relevancia del territorio como marco de análisis y la agencia colectiva para poner en marcha iniciativas de cambio
- El enfoque de capacidades reclama que las personas y comunidades son quiénes deben estar en el centro de las políticas públicas para precisar el contenido normativo de las iniciativas alternativas



TERRITORIOS EN CONFLICTO
GATAZKA EGOERAN DAUDEN LURRALDEAK
TERRITÓRIOS EM CONFLITO



2. EL GIRO LOCAL, ENFOQUE DE CAPACIDADES Y LA CONSTRUCCIÓN DE ALTERNATIVAS DE VIDA PARA EL CAMBIO SOCIAL:

Dos elementos de análisis que han guiado nuestro proceso:

- Es necesario profundizar en el estudio de las relaciones del sistema capitalista y de los conflictos capital-vida y las violencias directas, estructurales y cultural-simbólicas que generan;
- La acción colectiva y la protesta de las comunidades afectadas origina procesos de resistencia y construcción de alternativas, entendiendo que es cada sociedad la que define su bien-estar a través de procesos de deliberación colectiva



TERRITORIOS EN CONFLICTO
GATAZKA EGOERAN DAUDEN LURRALDEAK
TERRITÓRIOS EM CONFLITO



3. EXTRACTIVISMOS, VIOLENCIA Y JUSTICIA AMBIENTAL:

CONFLICTO CAPITAL-VIDA: El sistema económico neoliberal que quebranta las dinámicas que sostienen la vida en el planeta y provoca una crisis de dimensión ecosocial sin precedentes

Definición EXTRACTIVISMO: Tipo particular de extracción de recursos de la naturaleza realizada a gran escala, con gran impacto socioambiental y destinada principalmente a la exportación como materias primas sin procesar (Alvarez-Cantalapiedra, 2018)

Fases EXTRACTIVISMO: Fase de Exploración y descubrimiento; Fase de producción y fase de abandono



TERRITORIOS EN CONFLICTO
GATAZKA EGOERAN DAUDEN LURRALDEAK
TERRITÓRIOS EM CONFLITO



3. EXTRACTIVISMOS, VIOLENCIA Y JUSTICIA AMBIENTAL:

Extractivismo: Capitalismo y conexiones con el Colonialismo-Neocolonialismo y los conflictos ecológico-distributivos. (Walter, 2018)

- ¿Quién tiene el poder de imponer decisiones en la extracción de recursos?
- ¿Quién tiene el poder de determinar los procedimientos para imponer tales decisiones?
- Conflictos ecológico-distributivos “son luchas en torno a los impactos de la polución o sobre los sacrificios realizados para extraer recursos, que surgen de las desigualdades”

Extractivismos, violencia y Justicia ambiental: Consecuencias ecosociales del Extractivismo:

- **Impacto económico:** Profundización en el subdesarrollo y las dependencias;
- **Consecuencias sociales:** Expropiación de RRNN y pobreza y desigualdades;
- **Consecuencias políticas:** Hegemonía poder corporativo y corrupción;
- **Impacto ecológico:** Mercantilización de la naturaleza y colapso de ecosistemas;



TERRITORIOS EN CONFLICTO
GATAZKA EGOERAN DAUDEN LURRALDEAK
TERRITÓRIOS EM CONFLITO



3. EXTRACTIVISMOS, VIOLENCIA Y JUSTICIA AMBIENTAL:

Conceptos relacionados:

- **Frontera Extractiva:** Ante el agotamiento de los mejores yacimientos, van quedando los de menor calidad o rentabilidad. Avanza la frontera extractiva
- **“Commoditiy chains” y conflictos ecológico-distributivos** en las fases de extracción, transporte, procesamiento y la disposición final o consumo (quiénes toman las decisiones?)
- **Extrahección y tipos de violencia extractiva** (Gudynas, 2018): Además de los impactos medioambientales, el extractivismo requiere de violencia contra los derechos humanos y de la naturaleza
- **Poderes de dominación vs. Poder de agencia** (capacidades humanas);



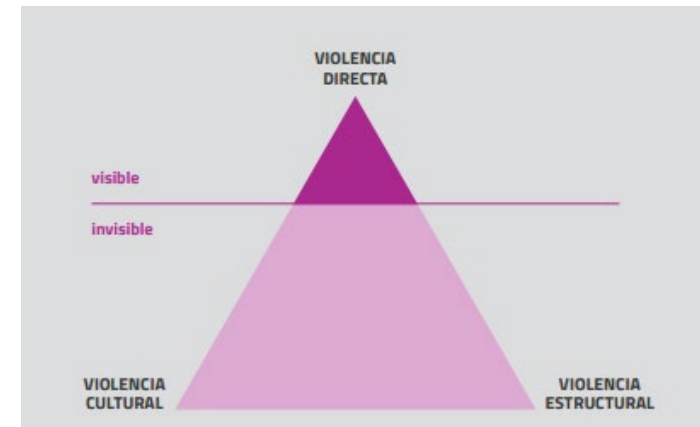
TERRITORIOS EN CONFLICTO
GATAZKA EGOERAN DAUDEN LURRALDEAK
TERRITÓRIOS EM CONFLITO



3. EXTRACTIVISMOS, VIOLENCIA Y JUSTICIA AMBIENTAL


Violencias en los conflictos extractivos:

- **Violencia directa:** Asesinatos, amenazas directas
- **Violencia estructural:** violencia resultado de las desigualdades sociales
- **Violencia cultural:** Religión, ideología, lenguaje, ciencia... utilizados para legitimar formas de violencia
- **Violencia lenta:** Violencia gradual, invisibilizada, que abarca a la esfera ambiental, y que afecta a la gente pobre (Nixon, 2011);
- **Violencia ecológica:** violencia contra el mundo ecofísico; ecocidio (Watts, 2001);



Galtung (1969)

Frente al poder de dominación, existe capacidad de resistencia y cambio (Walter, 2018)



4. PROCESOS DE “TERRITORIOS EN CONFLICTO”

TERRITORIOS EN CONFLICTO
GATAZKA EGOERAN DAUDEN LURRALDEAK
TERRITÓRIOS EM CONFLITO



- **5 TERRITORIOS:** Cabo Delgado y Maputo (Mozambique); Cajamarca/Tolima y Doncello/Caquetá (Colombia) y Urdaibai (País Vasco)
- **FOCO CONFLICTO CAPITAL-VIDA:** Investigar y movilizar ante los impactos del modelo neoliberal y la incidencia de factores transnacionales en los procesos locales de construcción de bienestar colectivo y de paz
- **DESCRIBIR, ACOMPAÑAR Y EVALUAR PROCESOS COLECTIVOS CRÍTICOS** que tienen lugar en estos territorios, y que plantean propuestas alternativas en base a la justicia social y ambiental



Centro de Estudos Sociais
Universidade de Coimbra





4. PROCESOS DE “TERRITORIOS EN CONFLICTO: CABO DELGADO”



❖ Conflicto Capital-Vida + Guerra (2017)

-Insurgencia islamista vs. Fuerzas Armadas, Grupos de Seguridad privada, Ejército Ruandés y SAMIM

-Creciente presencia de extractivas (Gas y piedras preciosas) y acaparamiento de tierras
-1.000.000 personas desplazadas, 5.000 personas asesinadas, y agravamiento de la violencia sexual contra mujeres y niñas



❖ Instrumentalización política del desorden y de los factores étnico-religiosos (Neocolonialismo extractivo)

❖ Sociedad civil en clave de supervivencia: críticas al modelo de acción humanitaria y paz



4. PROCESOS DE “TERRITORIOS EN CONFLICTO: CAJAMARCA-TOLIMA”



- ❖ Conflicto capital-vida
 - Granero de Colombia
 - Amenaza Mina Aurífera (AngloGold)
 - Agronegocio aguacates
- ❖ Resistencia campesina, feminista y ecologista que frena el proyecto aurífero (consulta popular)
- ❖ Institucionalización de parte del movimiento social
- ❖ Resistencias y alternativas interesantes
- ❖ Escalada del conflicto

ATLAS DE JUSTICIA AMBIENTAL:

<https://ejatlas.org/conflict/cabo-delgado-communitis-impacted-by-gas-exploration-projects?translate=en>

The screenshot displays the Environmental Justice Atlas (EJAtlas) website interface. At the top, the navigation bar includes 'Home', 'EJAtlas', 'Featured Maps', and 'Login'. The main content area features a large satellite map of Mozambique with several colored markers (brown, green, black) indicating environmental justice issues. A prominent callout box on the right side of the map provides details about the 'Mozambique Gas Project, villagers dispossessed for off shore drilling, Cabo Delgado, Mozambique'. The text in the callout states: 'The project leads to awful changes in Cabo Delgado province, displacing farming and fishing communities who lose their livelihoods, giving incentives to youth to join Islamist rebel groups. [See more](#)'. Below the callout, the logo for 'Fossil Fuels and Climate Justice/Energy' is visible. In the background, a smaller window shows a global map of Africa with numerous colored dots representing various environmental justice issues across the continent. The website footer includes logos for 'ACKNOWLEDGE EJ', 'environmental justice', and 'icta', along with the European Union flag and a Creative Commons license icon.

ATLAS DE JUSTICIA AMBIENTAL: <https://ejatlas.org/conflict/afungi-Ing-construction-site?translate=en>

Environmental Justice Atlas
Home EJAtlas Featured Maps Login

Arabic
Mandarin
English
Spanish
French
Italian
Turkish

Afungi LNG airport and construction camps, Mozambique

Afungi Airstrip and workers' camps, constructed to serve Mozambique LNG project, became the epicentre of the worst COVID-19 outbreak in the country. Gas development proceeds in the midst of violent insurgency and a worker building the airstrip was killed. [See more](#)

Fossil Fuels and Climate Justice/Energy

Consecuencias ecosociales del Extractivismo:

- **Impacto económico:** Profundización en el subdesarrollo y las dependencias;
- **Impacto ecológico:** Mercantilización de la naturaleza y colapso de ecosistemas;
- **Consecuencias sociales:** Expropiación de RRNN y pobreza y desigualdades;
- **Consecuencias políticas:** Hegemonía poder corporativo y corrupción;

ACKNOWLEDGE EJ **ejolt** ENVIRONMENTAL JUSTICE icta

Legal notice / Aviso legal [attribution.Esri] — Source: US National Park Service

Audiovisuales sobre la SITUACIÓN EN CABO DELGADO (2017-2023)



TIERRA EN SUSPENSO - Amenazas y Resistencias en Cabo Delgado

<https://www.youtube.com/watch?v=n8Javjq25uw>



Proyecto Territorios en Conflicto: Cabo Delgado (Mozambique)VO EUS + subtCAST

<https://www.youtube.com/watch?v=cP7kzzznWwg&t=3s>



Cabo Delgado, a terra com esperança. Territorios en Conflicto

<https://www.youtube.com/watch?v=0fviT0uGXXo>



Guerras olvidadas El caso de Cabo Delgado (Mozambique). Foro Eskubidez

<https://www.youtube.com/watch?v=iltaXB-M1N8>



Una aproximación histórica y desde la economía política de Cabo Delgado: ANÁLISIS PERÍODO COLONIAL

- Migraciones de pueblos africanos y comerciantes del océano Índico
- Comercio de esclavos, oro y marfil
- **S. XVIII.** Coexistencia sociedades africanas, árabes musulmanes y comerciantes europeos
- **S. XIX (1800-1850)** Dinastías Swahilis control de la trata de esclavos
- **S. XIX (1850-1900)** Avance de la educación árabe y el islam en comunidades africanas + crecimiento control costero de varias familias Swahili enfrentadas

- **2 Fases del colonialismo portugués en Mozambique y Cabo Delgado:**
 - **1885-1926** Incapacidad de la Corona Portuguesa para controlar los territorios (sistema de “os prazos” en el Sur, y en el Norte concesión a la **Cia de Niassa**).
 - **1960-1975** Debilidad del Estado Novo portugués y **Guerra Independencia**



Una aproximación histórica y desde la economía política de Cabo Delgado: ANÁLISIS PERÍODO NEOCOLONIAL

- **Guerra entre la Frelimo y la Renamo (1975-1991):** Guerra en lógica de la Guerra Fría. Paradojas en Cabo Delgado
- **Acuerdos de Paz (1992):** Transición del socialismo revolucionario al capitalismo con el FRELIMO continuando en el poder
- **Años 90. Reconstrucción posguerra** liderada por NNUU y comunidad internacional
- **Años 2000-2010: Agenda Lucha contra la Pobreza ODM/PARPA** y dependencia de la AOD
- **Años 2000-2025: Grandes inversiones extranjeras en megaproyectos**

La historia se repite...



MINÉRIOS	DISTRITOS DE EXPLORAÇÃO
Areias pesadas	Palma
Carvão	Mueda (rio Lugenda)
Pedras preciosas e semi-preciosas: turmalina, corundo, rubi, granada, safira	Quase todos os distritos
Grafite	Ancuabe e Balama
Ouro	Namuno, Ancuabe e Montepuez
Granitos e mármore	Montepuez



Análisis de Coyuntura en Cabo Delgado (2010-2024)

a) Conflictos en torno a la exploración del Gas Natural en el Norte de la provincia

b) Violencia e inseguridad en torno a la explotación de piedras preciosas (rubíes) en el Distrito de Montepuez (Namanhumbir)

c) Nuevos ataques violentos “yihadistas” en la zona cercana a los megaproyectos gasísticos (2017-2022)



LÍNEA DE TIEMPO CONFLICTO EN CABO DELGADO

Antecedentes:

- 2002. Masacres de Montepuez (Fuerzas Seguridad Estado)
- 2009. Minería Rubíes. Abusos empresas seguridad
- 2010. Desplazamientos por megaproyectos
. Trata de personas, migraciones y conflictos
- 2011-2. Cierta radicalización islámica
- 2012-6. Incremento tensión étnica-religiosa y partidista

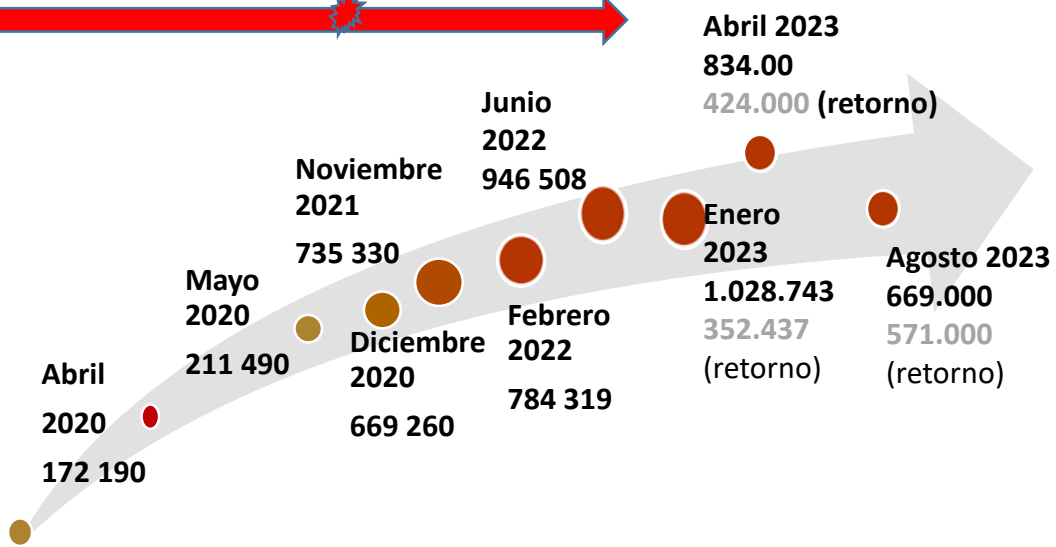
Primeros ataques
Octubre 2017
Toma estaciones
policía
Moçimboa

Criminalización de la insurgencia islamista
Internacionalización del conflicto (Wagner, PSMP-STEOP)
2018-2019
Material bélico sofisticado (Estado islámico)
Caos (quema poblados, raptos, decapitaciones, abusos)



INICIO DEL CONFLICTO: 2017-2019

Evolución personas desplazadas:



ESCALADA DEL CONFLICTO: 2020-2022



- | | | | | | | | |
|--|--|---|--|---|---|---|--|
| 1ª breve ocupación Moçimboa do praia y aldeas
Marzo 2020 | 2ª ocupación Moçimboa do praia
Agosto 2020 | Ocupación Palma e instalaciones
<i>Total Energies</i>
Marzo 2021 | Liberación Palma y Moçimboa
Ejército ruandés y Operación SAMIM
Noviembre 2021 | Ataques en retirada a Nangade, Meluco, Macomía, Quirimbas y Niassa
febrero 2022 | Ataques en retirada a Ancuabe, Chiure y Memba
Julio-Agosto 2022 | Ataques esporádicos Montepuez (centro) y al Sur de Pemba
Febrero 2023 | 600.000 personas retornadas, pero continúan ataques
Enero 2024 |
|--|--|---|--|---|---|---|--|



INSURGENCIA ISLAMISTA y RESPUESTA MILITAR:

- Ataques violentos en 2012 por el grupo local "Al Shabab" en Moçimboa do Praia y respuesta FFAA Mozambique. Incapacidad de controlar la situación
- Contratación de ejércitos privados (Wagner, PSME-STEEP, Lancaster 6 group)
- Divisiones en Gobierno-FRELIMO por control de los recursos naturales y negocio de la guerra



UNITED REPUBLIC OF TANZANIA



- Ante la toma de Palma y Moçimboa, el Gobierno de Mozambique recurre a la SADC (Operación SAMIM) y al ejercito Ruanés
- UE apoya militar EUTM-Mozambique
- Apoyos Francia y UE a ejercito ruandés para apoyar a Total Energies



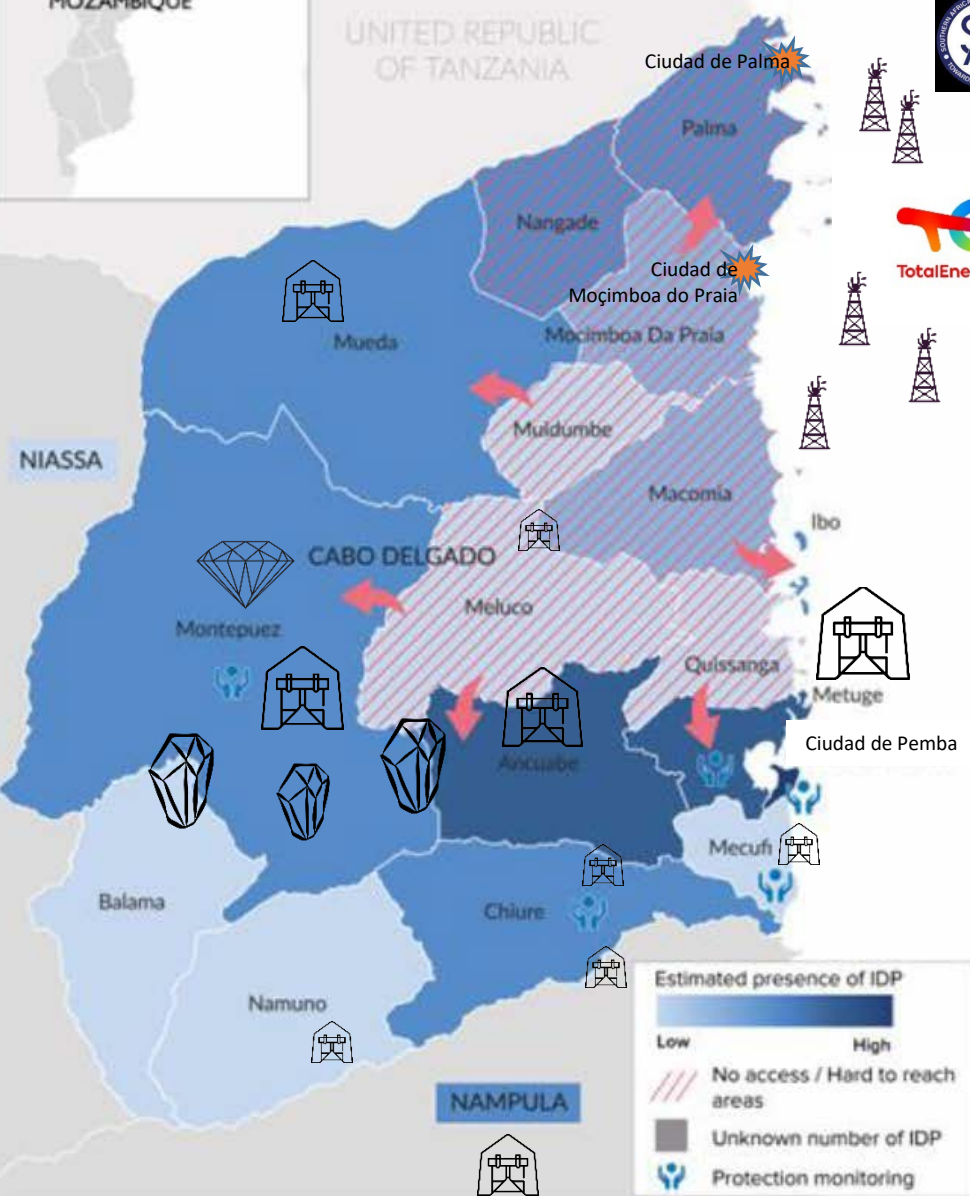
MEGAPROYECTOS EXTRACTIVOS:

- 2011-12 Exploraciones gas *Anadarko* y *ENI* 2021-2022 ENH (capital gubernamental mozambiqueño) y la francesa **TOTAL ENERGIES**, principal empresa inversora del proyecto gasístico Mozambique LNG
- Explotación de rubíes en Namanhunbir por las empresas Montepuez Ruby Mining y Mwiriti Ltda, y de grafito por empresas extranjeras en los Distritos del interior de la provincia



SITUACIÓN HUMANITARIA

- 5.000 víctimas mortales
- 1.020.000 personas desplazadas
- 1.300.000 personas dependientes de ayuda humanitaria
- Ciclones Keneth e Idai en 2019 y escalada de la guerra 2020-21
- Planes de Respuesta Humanitaria para Mozambique (Naciones Unidas y clústeres para coordinar la ayuda) y Agencia de Desarrollo Integrado del Norte –ADIN-
- Concentración de comunidades desplazadas en la ciudad de Pemba y distritos de Ancuabe y Metuge
- Ayuda alimentaria insuficiente, corrupción y discriminaciones en su distribución
- Familias desplazadas muy dependientes de la ayuda, e incertidumbre sobre retorno y alternativas de vida. 2022 primeros retornos masivos



CARACTERIZACIÓN DE LA NUEVA GUERRA Y DESPLAZAMIENTO FORZADO EN CABO DELGADO (SEPTIEMBRE-2022)

AÑO 2000-2017: DE LA LUCHA CONTRA LA POBREZA A LA ECONOMÍA EXTRACTIVA

Reconstrucción posbélica + inundaciones 2000 + Agenda ODS-ODM (PARPA) + Mozambique dependencia AOD + Planes estratégicos de Desarrollo –CDC-Foros Locales, ADEL-

GRANDES CORPORACIONES

- ENH -Montepuez Ruby Mining -Mwiriti Ltda
- TOTAL -Syrah Resources
- (ENI Anadarko) -Gk Graphite
- Exxon Mobil -Grafex
- SHELL -Sun Resources
- H.D Mining -Concursos adjudicaciones

POTENCIAS MUNDIALES

- Rusia -Francia
- Emiratos -EE.UU
- China -UE
- SADC

FRELIMO

- Grandes hombres de negocios y elites de Norte del País
- Gobierno y corrientes políticas Frelimo

DESARROLLO

GOBIERNO DE MOZAMBIQUE

Foro Provincial Reconstrucción Cabo Delgado; Instituto Nacional de Gestión de Desastres (INGD)

Agencia de Desarrollo Integrado del Norte (ADIN)

AOD BILATERAL: EE.UU, Alemania, Japón, Dinamarca, Suecia, Canadá, Noruega, UK, Austria, Bélgica, China, UE, Azerbaiyán, Portugal, España, Suiza

ORG. INTERGUBERNAMENTALES: UNICEF; WFO/PMA; UNPFA/FNUAP; UNHCR/ACNUR; WHO/OMS; PNUD; OIM

ONG INTERNACIONALES: Ver clústeres

COMUNIDADES Y SOCIEDAD CIVIL CABO DELGADO

-Diferencias urbano-rural

-ONG locales: AMA, CTV, Forum Mulher, Promura, Rajano, UDACOMO/UNAC

-FOCADE-MASC (Gobernanza RRNN, género, educación, VIH/SIDA) ONG locales trabajan junto a OI

-Autoridades tradicionales, jefes de barrio, Comités y Organizaciones Comunitarias (mujeres, jóvenes...)

-Organizaciones religiosas: Diócesis Pemba; Consejo Cristiano, Comunidad islámica –CICAD-, Unión Jóvenes Musulmanes (UJOMU), Consejo Álimos CD

MILITARIZACIÓN CONFLICTO

- Ejército FDS y Policía PRM
- Proindicus + Aerolínea Asas (Atanasio Mtumuke)
- WAGNER (círculo FRELIMO-Guebuza) vs. PSME-STEEP & Lancaster 6 Group y TUNAMOZ (círculo FRELIMO-Nyusi)
- MISIÓN SAMIM – SADC** + Acuerdo Ejército Rwandes
- Misión de formación militar UE

INSURGENCIA ISLAMISTA

- Ahlu Sunnah Wa-Jama
- AL SHABAB**
- ISIS conexiones internacionales
- Crimen organizado & mafias fronterizas

ACCIÓN HUMANITARIA

745.000-950.000 personas desplazadas

- 665.000 en Cabo Delgado (200.000 en Pemba + 70.000 en Nampula + 2.000 en Niassa)
- 350.000 niñas/os (52%) y mujeres (27%). Otros cálculos estiman en 946.000 (junio 2022)

(Aproximadamente 4.000 muertes la mitad civiles)

1.300.000 personas reciben asistencia humanitaria

- Más de 80% está en casas de familiares y amigos
- Noviembre 2021 primeros retornos de poblaciones desplazadas

CARACTERIZACIÓN DESPLAZAMIENTO FORZADO

-PLAN RESPUESTA HUMANITARIA DE MOZAMBIQUE (2019-2020-2021)

-PLAN RESPUESTA RÁPIDA PARA CABO DELGADO 2020 (52.1 millones dólares)

Seguridad alimentaria: + de 900.000 personas en riesgo de inseguridad alimentaria; Creciente desnutrición; mejor situación en centros de reubicación que en familias de acogida (Pemba el 40% en riesgo de inseguridad alimentaria); Repartos en cheques o en especies por nº personas desplazadas/familia; Recortes en la ayuda y corruptelas en el reparto; clúster solo alcanza a 480.000 de los 750.000 que hay en Cabo Delgado).

Refugio y vivienda: 71% DIP en hogares de familiares; hacinamiento; refugios precarios y malas condiciones habitacionales; 14% en centros de acogida y de reubicación; Clúster Shelter poca capacidad en los Distritos que tuvieron más gente.

Acceso a servicios básicos de salud y educación: Destrucción 1/3 centros salud; creación de unidades móviles; escasez de medicinas y falta a servicios básicos; falta kits escolares y de escuelas, particularmente educación secundaria.

Violencia de Género: Violencia sexual e intrapareja; secuestro y explotación infantil; matrimonios precoces; necesidades alimentarias y de higiene; creación servicios móviles de violencia de género.

Vulnerabilidad climática: Ciclones Idei y Keneth agravaron situación 2019; Covid19

CONSTRUCCIÓN PAZ

- Planes Desarrollo + ejército Ruanda y misión SADC insuficientes para paz
- De vulnerabilidades a enfoque construcción capacidades paz
- Descolonizar construcción paz. Paz de abajo a arriba
- WUNNUWANA y UBUNTU, hacer las paces y la cohesión social

FINANCIADORES PRINCIPALES

- ONU:** Fondo Central para la Acción en Casos de Emergencia (CERF)
- EE.UU –USAID-BHA** (apoyo militar y asistencia Humanitaria)
- UE (EUTM)** + Estados Miembros (apoyo militar y asistencia Humanitaria)
- WB**

CLÚSTERES

Acción Humanitaria O.I + ONG Clúster CCCM:

- Coordinadores/as otros clústeres + IOM, ACNUR-UNHCR, UNICEF y ONGs
- Gestión y Coordinación de centros de desplazamiento

Clúster Seguridad Alimentaria

- WFP-FAO + AVSI, Cáritas, Iris Global, Pan Internacional, Oikos, SDAE, SEPEA
- Alcance limitado provisión alimentos y medios de vida. 480.000 personas (195.000 Pemba)

Clúster Protección:

- Incluye protección general, infancia, género, discapacidades
- Liderado por UNHCR (UNFPA, UNICEF) + Action Aid, AIFO, AVSI, Care, Caritas, CUAAM, Fundación Ibo, Helpcode, Humanity& Inclusion, ICRC, Kulima, MSF, Save the Children, Street Child

Clúster Shelter:

- Construcción de refugios y provisión kits no alimentarios

-Liderado por OIM (UNHCR, UNICEF) + Oikos, CRS, AVSI, Ayuda en Acción, OFDA, Caritas

Clúster WASH:

- 28 instituciones y ONG para responder a necesidad de agua potable, salubridad e higiene

Otros (sub)Clúster: Salud, Educación, Nutrición

AÑO 2017-2022: CICLONES 2019 + ESCALADA GUERRA 2020

NUEVA -> Factores étnico-religiosos

GUERRA -> Pobreza y desigualdades

Causas -> Maldición de los Recursos (Codicia y Agravios)

-> Geoeconomía y ampliación frontera extractiva

En un contexto de **DISPUTA POR EL CONTROL DE LOS RECURSOS NATURALES Y NEGOCIO DE LA GUERRA**

-> Insurgencia musulmana + ISIS <-> Hombres negocios del Norte + islamistas armados

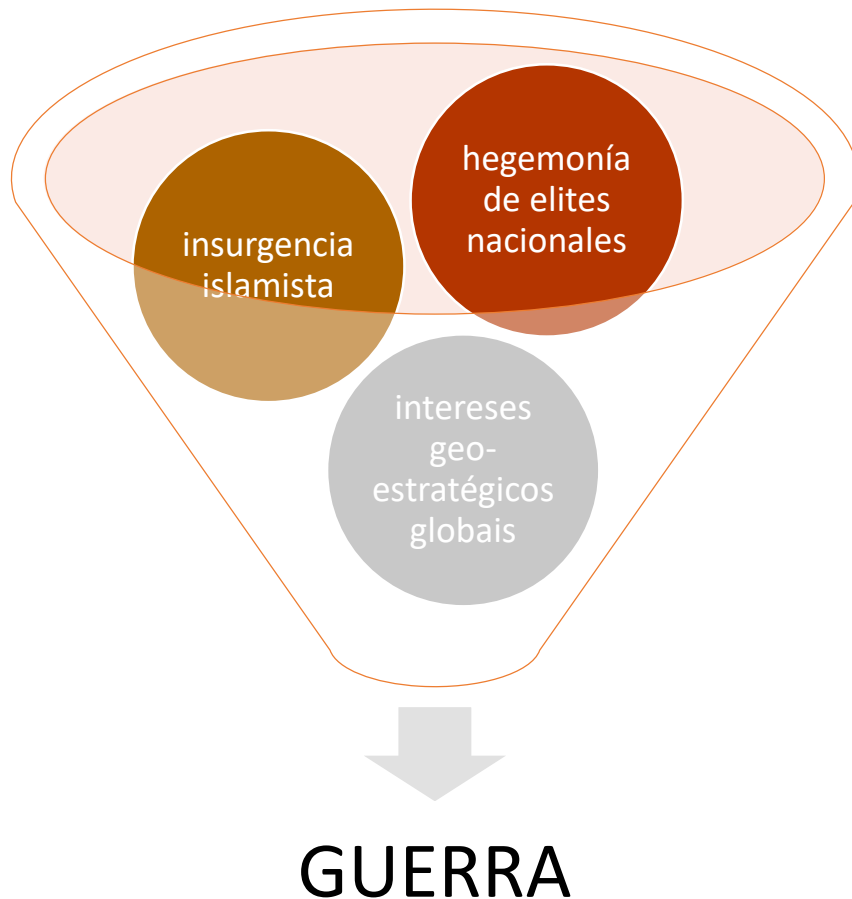
-> Hombres negocios Makonde-FRELIMO (secesionismo) <-> Rebelión Mwani-islamista agravada por Makonde

-> Divisiones internas FRELIMO: Sectores gubernamentales <-> vieja guardia

-> Competición control gas entre grandes corporaciones, potencias extranjeras y Gobierno de Mozambique

Análisis de la guerra y situación humanitaria en Cabo Delgado

Factores que están tras la guerra de Cabo Delgado



Tres narrativas rivales:

Línea narrativa 1. Largo proceso histórico de abandono por parte del Estado

Línea narrativa 2: Una guerra de agresión extranjera con fuertes conexiones con el Estado islámico para desestabilizar Mozambique para apropiarse de sus riquezas y expandir su poder en la Región.

Línea narrativa 3: Combinación de factores endógenos de carácter social, económico, político e histórico, y factores regionales e internacionales

❖ VIOLENCIAS EXTRACTIVISTAS EN CABO DELGADO:

Diferentes explicaciones a los ataques violentos yihadistas :

- Conflictos étnico-religiosos;
- Maldición de los recursos y “*Greed and Grievances*” (Codicia y/o Agravios);
- Conexiones pobreza, desigualdades y Conflicto;
- Desestabilización geoestratégica exterior, violencias y extractivismo

VIOLENCIA DIRECTA

- Más de 5000 víctimas mortales en el conflicto entre “yihadistas”, FFAA, ejércitos privados
- Más de 1 millón de personas desplazadas
- Infinidad de agresiones sexuales
- Amenazas a la libertad de expresión y de prensa
- Vulneraciones de derechos humanos por parte de las empresas de seguridad

visible

invisible

- Auge del extremismo religioso y de nacionalismos identitarios violentos
- Generalización del militarismo, machismo, racismo derivados de las lógicas extractivistas neoliberales que legitiman la violencia
- Dependencias neocoloniales de la economía extractiva y de la ayuda humanitaria

- Abandono histórico de Cabo Delgado por las autoridades Mozambiqueñas
- Empeoramiento de las condiciones de vida e incremento de las desigualdades tras el “boom” extractivista
- 1 millón de personas han perdido el acceso a la tierra y a sus modos de vida
- Impactos ecológicos en espacios ecofísicos de alto valor (VIOLENCIA ECOLÓGICA)

VIOLENCIA CULTURAL

Galtung (1969)

VIOLENCIA ESTRUCTURAL



Consecuencias ecosociales de la guerra y el extractivismo:

- **5.000 víctimas mortales y 1 millón de personas desplazadas** que huyen de la insurgencia islamista y de la violencia generada por la militarización del territorio.
- **Falta de legitimidad de las autoridades estatales y los planes desarrollistas que no tienen en cuenta los problemas reales de la gente**, y escaso control estatal a los inversores que no cumplen la legalidad vigente (corrupción, cooptación de élites, asimetrías de información, poca participación...)
- **Deslocalizaciones y reasentamientos de algunas comunidades por la actividad extractiva** (falta de consultas) que han generado conflictos intercomunitarios e intracomunitarios por disputas de tierras
- **Aumento de la criminalidad**, consumo de drogas, prostitución, agresiones sexuales
- **Abusos policiales y cuerpos de la seguridad privada** de las ETNs
- **Incremento de la inseguridad alimentaria** por la falta de mano de obra en la agricultura de subsistencia
- **Empeoramiento de la situación de las mujeres** (falta de acceso a la propiedad y de participación en la toma de decisiones; poco acceso a la salud y educación; vulnerabilidad económica ante los divorcios; casamientos prematuros; poligamia; incremento de la violencia sexual, prostitución...)
- **Flujos migratorios** atraídos por las expectativas de oportunidades de las grandes inversiones y la minería y pesca ilegales; **y conflictos con las autoridades tradicionales**; preocupación por la pérdida de identidades
- **Escasez de empleo y vivienda y frustración de expectativas en las mejoras educativas** (falta de escuelas, abandono escolar, matrimonio infantiles...) y **sanitarias** (centros de salud alejados, mal dotados, desnutrición, malaria, enfermedades diarreicas...)



❖ **VIOLENCIA ECOLÓGICA EN CABO DELGADO:**

Graves impactos ambientales en Cabo Delgado consecuencia del cambio climático, la Guerra y la actividad de la Industria Extractiva

- Constantes inundaciones y sequías que aumentan la inseguridad alimentaria
- Zonas de exclusión de espacios marítimos para operaciones gasísticas y turísticas
- Quemadas descontroladas, deforestación, sobreexplotación de los recursos pesqueros en determinadas zonas, y caza furtiva de especies protegidas
- Deterioro de los parques nacionales (Archipiélago de las Quirimbas)
- Violencia lenta por el deterioro medioambiental y por las guerras en las poblaciones más vulnerables



❖ **AGENDA PARA LA CONSTRUCCIÓN DE AGENCIA PARA LA PAZ Y LAS ALTERNATIVAS DE VIDA:**

Potenciar el poder de la agencia (capacidades humanas) de las comunidades afectadas para hacer frente a estas violencias y generar Alternativas de Vida

a) A través de investigación (diversidad de conocimientos y saberes)->Epistemologías del Sur

b) A través de la participación y el apoyo a procesos comunitarios (A través de proyectos de cooperación y de educación para la transformación social) -> enfoque de capacidades

c) A través de acciones concretas y cotidianas para la construcción local para la paz -> Enfoques críticos de construcción local para la paz



REFLEXIONES FINALES:

- ✓ **Ante explicaciones simplificadoras** (Terrorismo “yihadista”) **hacen falta análisis más complejos** (conexiones entre actores armados, conflictos neoextractivistas e insurgencia islamista). Y añadir análisis sobre el sufrimiento, desencanto y necesidades cotidianas de las personas, y sus narrativas y pequeños relatos que puedan servir para la construcción de paz. Analizar también las consecuencias de violencias ecológicas y la violencia lenta.
- ✓ **Sustituir el modelo humanitario y de reconstrucción y desarrollo** altamente burocratizado e insostenible en costes de gestión, que genera dependencias, y rompe mecanismos de solidaridad y lazos culturales, por uno más independiente y comprometido en el trabajo en el largo plazo con las comunidades.
- ✓ **Ir reemplazando el apoyo y las operaciones militares de lucha contra el terrorismo, por otras vías alternativas de construcción local para la paz** y nuevos espacios de diálogo entre los distintos actores
- ✓ Análisis y procesos que tienen que **contribuir estratégicamente al fortalecimiento de la agencia de los actores locales de base y más desprotegidos** en sus propósitos de avanzar en el bienestar colectivo, y que deben de acompañar en la construcción de una paz emancipadora.
- ✓ Enfoques de paz territorial, paz híbrida (Local-Global), paz cotidiana, paz ambiental frente al **continuum de la violencia capitalista, patriarcal y colonial**

**Chitewe – Muaitabassa – Kihossukuro –
Ndilambolela – Nichuculo - Assante sana**



**Merci - Thank you – Gracias – Obrigado -
Eskerrik asko**



4. PROCESOS DE “TERRITORIOS EN CONFLICTO: URDAIBAI”



- ❖ **Conflicto capital-vida:** Crisis eco-social en la Reserva Biosfera:
 - Declive socio-económico
 - Déficit hídrico y monocultivo forestal
 - Amenaza Guggenheim-Urdaibai



- ❖ **Falta liderazgo institucional** y poco protagonismo sociedad civil
- ❖ **Alternativas potentes.** Poco diálogo instituciones-comunidad



TERRITORIOS EN CONFLICTO
GATAZKA EGOERAN DAUDEN LURRALDEAK
TERRITÓRIOS EM CONFLITO



5. APRENDIZAJES: Aprendizajes de “Territorios en Conflicto”:

- 1) Además del buen vivir de las personas, la centralidad de la dimensión ecofísica
- 2) La necesidad de conocer el territorio
- 3) Lo estratégico de entrelazar análisis y miradas para entender la complejidad del mundo
- 4) El valor de la democracia deliberativa para definir futuros deseables
- 5) La importancia de situar lo local para abarcar lo global
- 6) La pluralidad metodológica como activo para la construcción de paz
- 7) El diálogo entre el arte y el activismo para ampliar la mirada
- 8) La utilidad del territorio digital para el intercambio formativo
- 9) Alianzas público-comunitarias para dar continuidad a los procesos de transformación eco-social