

Laboratorio de Documentación Geométrica del Patrimonio
Grupo de Investigación en Arqueología de la Arquitectura (UPV-EHU)

Nieves Cano 33, Aulario Las Nieves, Edificio Institutos Universitarios, 1º planta, 01006 Vitoria-Gasteiz.

Tfno: 945-01 3222, email: iipvamej@vc.ehu.es, http://www.vc.ehu.es/docarq

Director Sección Topografía y Fotogrametría : José Manuel Valle Melón, PTEU Topografía UPV/EHU

Director Grupo de Investigación : Agustín Azkárate Garai-Olaun, Catedrático Arqueología UPV/EHU

PROYECTO: Documentación geométrica de las excavaciones arqueológicas del Convento de Valbuena. (Logroño, La Rioja).

Año de realización: 2003

Objetivos: Documentación geométrica tridimensional de los elementos constructivos aparecidos durante la excavación arqueológica.

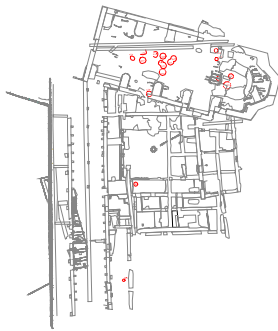
Equipo de trabajo:

Diego Irizábal González
Ane Lopetegi Galarraga
Álvaro Rodríguez Miranda
José Manuel Valle Melón

Resultados:

Representación en planos de periodo las unidades estratigráficas aparecidas durante el proceso de excavación.

Generación de un modelo tridimensional de la bodega perteneciente al convento.



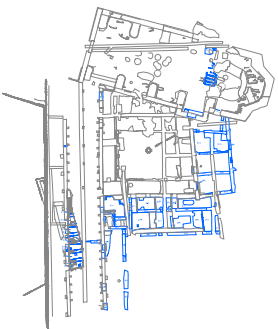
Nivel 1



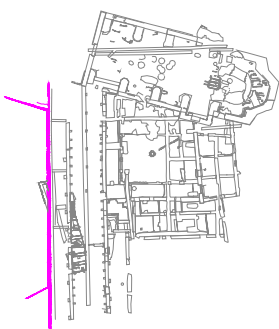
Nivel 2



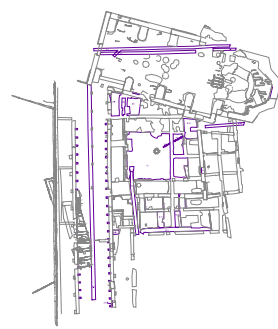
Nivel 3



Nivel 4



Nivel 5



Nivel 6