

Bienvenidos a UNIFRANZ



25 Años
CONECTÁNDOSE
AL MUNDO

UNIVERSIDAD PRIVADA
UNIFRANZ
FRANZ TAMAYO

Internacionalízate

Misión

Forjar una Universidad transformadora comprometida a atraer y retener talento diverso y de clase mundial, creando un ambiente de alta colaboración que promueva el libre intercambio de ideas con el fin de impulsar la innovación, creatividad, investigación y alta capacidad de liderazgo para formar capital humano competitivo con valores éticos, morales y responsabilidad social

Visión

Ser un referente de excelencia, con reconocimiento nacional e internacional, que promueva el desarrollo humano, científico y tecnológico cuyo liderazgo influya activamente en el bienestar de la sociedad.

Valores

PASIÓN

Somos personas apasionadas y entregadas con lo que hacemos, generamos ideas y las hacemos realidad con energía y actitud.

INTEGRIDAD

Somos personas íntegras y honestas, mantenemos el respeto, la veracidad y la ética en nuestros actos.

INNOVACIÓN

Hacemos nuestro trabajo de forma creativa, siempre en busca de soluciones innovadoras.

TRABAJO EN EQUIPO

Buscamos el éxito colectivo, participamos activamente siguiendo una meta común, promoviendo la libertad de ideas, la colaboración y la solidaridad entre los colegas.

SOSTENIBILIDAD

Nuestras acciones buscan un equilibrio social, ambiental y económico, que favorezcan nuestro desarrollo institucional en una relación de beneficio mutuo con la sociedad.

Contactos

RELACIONES INTERNACIONALES

Coordinadora de Movilidad Internacionales

Alexandra Quintero Morantes

internacional@unifranz.edu.bo

Tel: +591 (3) 3515150 int 3022

Cel: +591-78897328

DIRECCIÓN DE SERVICIO ESTUDIANTIL

Directora Nacional de Servicios Estudiantiles

Ninoska P. Peñaloza Monzón

ninoska.penaloz@unifranz.edu.bo

Tel: +591 (2) 2487700 int 2099

Cel: + 591- 72560020

Redes

uni>ersia



Contamos con prácticas y/o pasantías nacionales e internacionales en Instituciones y Hospitales prestigiosos.



Sede La Paz

Dirección: Av. Héroes del Acre, esq c. Landaeta Nro. 1855

Nicole Yriberry

nicole.yriberry@unifranz.edu.bo

Tel: +591 (2) 2487700 int 2064

Sede El Alto

Dirección : Av. Aeropuerto Internacional del El Alto

Ivi Ponce

ivi.ponce@unifranz.edu.bo

Tel: +591 (2) 2823694 int 5051



Sede Santa Cruz

Dirección : Avenida Busch y Segundo Anillo No. 1113

Jesus Turrero

jesus.turrero@unifranz.edu.bo

Tel: +591 (3) 3515150 int 3045



Sede Cochabamba

Dirección : Av. Villarroel esq. Portales. Zona Queru Queru

Karina Negrón

karina.negrón@unifranz.edu.bo

Tel: +591 (4) 4799059 int 4060



Facultades

FACULTAD DE CIENCIAS JURÍDICAS Y SOCIALES

Carreras:

DERECHO (La Paz, El Alto Cochabamba y Santa Cruz)

PSICOLOGÍA (La Paz, El Alto Cochabamba y Santa Cruz)

PERIODISMO (La Paz)

MENCIONES: Comunicación para La Paz - Periodismo Digital

FACULTAD DE CIENCIAS ECONÓMICAS Y EMPRESARIALES

Carreras:

ADMINISTRACIÓN DE EMPRESAS (La Paz, El Alto, Cochabamba y Santa Cruz)

MENCIONES: Gestión del Talento Humano - Emprendedurismo e Innovación

ADMINISTRACIÓN DE HOTELERÍA Y TURISMO (La Paz, El Alto, Cochabamba y Santa Cruz)

MENCIONES: Gestión Hotelera - Tech Turismo

AUDITORÍA FINANCIERA (Cochabamba y El Alto)

MENCIONES: Gestión Tributaria - Gestión Financiera

CONTADURÍA PÚBLICA (La Paz y Santa Cruz)

MENCIONES: Gestión Tributaria - Gestión Financiera

ECONOMÍA (La Paz)

MENCIONES: Análisis Económico Aplicado - Economía Financiera

INGENIERÍA COMERCIAL (La Paz, El Alto Cochabamba y Santa Cruz)

MENCIONES: Comercio Exterior - eBusiness

INGENIERÍA ECONÓMICA Y FINANCIERA (Cochabamba)

MENCIONES: Mercado de Valores - Gestión de Riesgo Financiero

FACULTAD DE DISEÑO Y TECNOLOGÍAS CROSSMEDIA

Carreras:

ARQUITECTURA (Santa Cruz)

MENCIONES: Arquitectura Bioclimática - Ciudad y Territorio

PUBLICIDAD Y MARKETING (La Paz, Cochabamba y Santa Cruz)

MENCIONES: Creatividad y Gestión Publicitaria - Marketing Digital

DISEÑO GRÁFICO Y PRODUCCIÓN CROSSMEDIA (La Paz y Santa Cruz)

FACULTAD DE CIENCIAS DE LA SALUD

Carreras: **BIOQUÍMICA Y FARMACIA (La Paz, El Alto, Cochabamba y Santa Cruz)**

ENFERMERÍA (El Alto)

MEDICINA (La Paz, El Alto, Cochabamba y Santa Cruz)

ODONTOLOGÍA (La Paz, El Alto, Cochabamba y Santa Cruz)

INGENIERÍA DE SISTEMAS (La Paz, El Alto, Cochabamba y Santa Cruz)

MENCIONES: Domótica - Internet de las Cosas

Información Importante

VISA DE ESTUDIANTE

Todos los estudiantes extranjeros que deseen estudiar en Bolivia por un semestre académico o más deben solicitar -antes de viajar- una visa de estudiante.

Dirigirse al Consulado de Bolivia más cercano a su domicilio. Para localizar una delegación consular, visite la siguiente página: <http://www.cancilleria.gob.bo/webmre/node/505>

Más información: https://www.migracion.gob.bo/upload/cartillas/Cartilla_Estudiantes.pdf

SEGURO DE SALUD

Todos los estudiantes o docentes que participen en el programa de Intercambio deben adquirir un Seguro de Salud con cobertura Internacional.

BÚSQUEDA EN EL AEREOPUERTO

Todos los estudiantes de intercambio serán buscados por un representante de UNIFRANZ en el Aeropuerto de destino. Favor enviar con antelación (5 días antes de la fecha de viaje) su cronograma de viaje a internacional@unifranz.edu.bo

INSCRIPCIÓN

Documentos que los estudiantes deben presentar para su inscripción en UNIFRANZ

- 2 fotografías 3x3 fondo rojo
- Pasaporte – Visa
- Certificado de nacimiento (puede ser una fotocopia simple)
- Título de bachiller (puede ser una fotocopia simple)
- Seguro de Salud Internacional
- Historial Académico

El Departamento de Servicios Estudiantiles junto con un becario (parecero) acompañaran a todos los estudiantes de intercambio a realizar todas las gestiones de inscripción y validación de materias. Además de realizar un recorrido de aulas.

El estudiante es responsable de la obtención y pago del carnet estudiantil UNIFRANZ.

Costo 150Bs. que equivale a \$22USD

COSTO DE VIDA EN BOLIVIA

Alojamiento: \$350USD/mes

Alimentación: \$280USD/mes- \$10USD/día

- **Desayuno: 15 Bs. Aprox.**
- **Almuerzo: 25 Bs. Aprox.**
- **Cena: 25 Bs. Aprox.**

TRANSPORTE

Transporte público (autobuses) 1 Bs. a 4 Bs.

Los taxis varían su tarifa plana es a partir de 10 Bs.

App Uber (Santa Cruz y La Paz)



App Easy Taxi



Teleférico (El Alto y La Paz)

Es un servicio alternativo de transporte, consiste en la implementación de un sistema de Transporte por cable (monocable), distribuido en diferentes líneas y pretende unir 90 zonas de La Paz y El Alto. Tiene una capacidad de 10 pasajeros por cabina, con una frecuencia de salida cada 12 segundos y un servicio de 17 horas al día.

Las líneas Roja une la Estación Central de La Paz con la zona 16 de julio en El Alto, la línea amarilla conecta Ciudad Satélite en El Alto con las zonas de Sopocachi y Obrajes en La Paz. La línea Azul funciona enteramente en la ciudad de El Alto, uniendo la zona 16 de julio en El Alto con la parada en la extranca de Río Seco.

ALOJAMIENTO

La Universidad Franz Tamayo no cuenta con residencias propias, sin embargo nuestro Departamento de Servicios Estudiantiles cuenta con personal que brindará asesoría de viviendas para los estudiantes extranjeros a través de una base de datos de residencias, casas de familias, departamentos y habitaciones. Las características de las viviendas estudiantiles varían desde simples, dobles y triples, amobladas o semi-amobladas, con servicios de lavado, desayuno y cena. Depende de las necesidades de cada uno de los estudiantes y el convenio que se tenga con su Universidad. Los estudiantes deben comunicarse directamente con las alternativas que les interesen. Dichas opciones no comprometen responsabilidad alguna a nuestra universidad.

Muchos alojamientos solicitan a los alumnos pagar al inicio de su estadía una garantía, la cual es devuelta al finalizar el periodo contratado, siempre que se entregue el lugar en buenas condiciones. Esta garantía puede ser desde un 50% a un 100% del valor de un mes de arriendo.

CLIMA

El clima en Bolivia es tan variado como su geografía. Se puede generalizar diciendo que es frío en la zona andina que se encuentra por encima de los 2,500 msnm, templado en los valles subandinos y en sus tierras bajas es húmedo y caluroso por estar debajo de los 1,000 msnm. El invierno comienza en junio y dura hasta septiembre y la época más cálida va de mayo a principios de octubre. Por su biodiversidad el 65% del territorio son llanos, el 15% valles y el 20% altiplano.

Si es primera vez que visita ciudades situadas en regiones altas, debe tener en cuenta que es posible te afecten los síntomas de mal de altura conocido localmente como "sorojchi": dolor de cabeza, fatiga, agotamiento físico, mareos, náuseas, agitación y falta de apetito; para contrarrestarlos se recomienda tomar las siguientes previsiones:

- Descansar el primer día.
- Tomar mate de coca (infusión)
- Evitar esfuerzo físico los primeros días.
- Tomar bastante agua para evitar la deshidratación.
- Comer liviano.

MONEDA

La moneda boliviana es el Boliviano y su símbolo es el Bs. Éste se emite en billetes de 10, 20, 50, 100 y 200 bolivianos; en monedas de 1, 2 y 5 bolivianos, y en 10, 20 y 50 céntimos de bolivianos.

Dentro de los Aeropuertos y en cada ciudad existen Bancos y Casa de Cambio, en donde puede se puede cambiar su dinero en bolivianos.

1 Dólar Americano = 6.97 Bolivianos

www.bcb.gob.bo página oficial del Banco Central de Bolivia

HORA LOCAL

La hora oficial en relación al meridiano de Greenwich es de 4 horas menos (GMT-4). Bolivia no realiza cambios de horarios para el ahorro de energía, por lo tanto no existe horario de verano o invierno, sino que la hora se mantiene igual todo el año y no varía de una zona geográfica a otra.

Para más información sobre zonas horarias visite www.timeanddate.com.

COMIDA TÍPICA

Entre los platos más típicos y tradicionales figuran los siguientes, el chairo, plato paceño, majadito, churrasco, pique macho, chicharrón, mocochoinche, salteñas, anticuchos y chancho a la cruz.



FERIADOS

Aunque existen otras festividades, los días festivos oficiales, cuando los bancos y oficinas están cerrados, son:

Año Nuevo 1° de Enero - Carnaval Móvil (Febrero-Marzo) - Semana Santa Móvil (Marzo-Abril)

Día del Trabajo 1° de Mayo - Corpus Christi 14 de Junio - Aniversario Patrio 6 de Agosto

Todos los Santos 2 de Noviembre - Navidad 25° de Diciembre

ELECTRICIDAD

En Bolivia el voltaje común es 230 V y la frecuencia es 50 Hz. El tipo de enchufe que se suele utilizar es el de las dos patas planas o el enchufe con dos patitas redondas.

TELÉFONOS DE EMERGENCIA

Radio Patrulla	110
Red Emergencia	118
Red de ambulancia	165
Bomberos	119
Cruz Roja Boliviana	(2) 2202930
Dirección de Migración La Paz	(2) 2110960
Dirección de Migración Santa Cruz	(3) 3519576
Dirección de Migración Cochabamba	(4) 4524628

La Paz, ciudad maravilla

La ciudad de La Paz considerada una de las 7 ciudades maravilla del mundo. Se encuentra a más 3600 mts de altura sobre el nivel del mar. Debido a esto el clima presenta algunas variaciones durante todo el año, normalmente clima frío.

Sede de gobierno y capital político-administrativa del Estado Plurinacional de Bolivia, es la ciudad más indígena y a la vez la más cosmopolita del país. Confluyen en ella gente de todas las regiones, así como inmigrantes de otros lugares del mundo, siendo que existen diversas concepciones culturales y expresiones étnicas que le imprimen la singular fisonomía que la distingue. La Paz es la tercera ciudad más poblada de Bolivia (detrás de Santa Cruz de la Sierra y El Alto).

1



2



3



4



¿Qué hacer en La Paz?

1 Teleférico - 2 Plaza Murillo - 3 Catedral San Francisco - 4 Calle de las brujas

5



6



7



8



9



10



11



12



5 Calle Jaen - 6 Valle de la Luna - 7 Muela del Diablo - 8 Valle de las Animas - 9 Miradores
 10 Tiwanaku - 11 Yungas - 12 Copacabana

Hoteles

Hotel	Dirección y teléfono	Precio por noche
Madre Tierra	Av.20 De Octubre N°2019 Telf. +591 (2) 2419910	310 Bs.
Panamerican Hotel	Calle Mexico 1555 Entre Nicolas Acosta Telf. +591 (2) 2317829	249 Bs.
Rey Palace Hotel	Av. 20 de Octubre No. 1947 Telf. +591 (2) 2418541	600 Bs.
Hotel Copacabana	Av. 20 de Octubre No. 1947 Telf. +591 (2) 2418541	310 Bs.

App de La Paz



CulturApp: toda la agenda cultural de La Paz en una App gratuita

Códigos QR para proveer información

“ReQRdos Notables” con la instalación de los primeros 100 códigos QR en las lápidas y mausoleos de las personalidades más notables en el Cementerio General, así puedan conocer, desde el celular información de los difuntos.



Sigue tu ruta App permite conocer la ruta del minibús, carry, trufi, micro o bus.

Radio Municipal La Paz App ideal para escuchar la emisora municipal, se puede bajar en Google Play (<https://play.google.com/store/apps/details?id=com.app.p3348JE&hl=es>). La emisora también se puede escuchar en línea en la página de la Agencia Municipal de Noticias (www.amn.bo).



Puntos de Internet gratuitos

11 puntos de servicio gratuito de internet vía wifi. Los usuarios pueden conectarse por un tiempo de dos horas, sin necesidad de una contraseña.
•Zoológico Municipal •Plaza de las Culturas • Plaza Mayor • Mercado Lanza • Parque Urbano • Cine 6 de Agosto • Plaza del Estudiante

Santa Cruz de la Sierra, ciudad de los Anillos

La ciudad peculiar por su organización en anillos ofrece una gran variedad de actividades culturales, deportivas y de aventura mezclando naturaleza y modernidad.

Es el polo productivo del país y una de las ciudades de mayor crecimiento en las últimas décadas. Está ubicada en el oriente, su clima es tropical cuenta con importantes industrias de lugares de entretenimiento, restaurantes, museos y centros culturales.

¿Qué hacer en Santa Cruz?



1 Plaza 24 de Septiembre - 2 Basílica Menor de San Lorenzo - 3 Museo Catedralicio de Arte Sacro
4 Casa de la Cultura - 5 Jardín Botánico - 6 Zoológico Noel Kempf Mercado

7




8



9



10



11



12



13



14



7 Misiones Jesuíticas - 8 Espejillos - 9 Porongo - 10 Biocentro Guembe - 11 Jardín de las delicias
 12 Samaipata - 13 Lomas de Arena - 14 Parque Nacional Amboró.

Hoteles

Hotel	Dirección y teléfono	Precio por noche
Hotel Tropical Inn	Calle España, 351-353 Santa Cruz, Bolivia	332 Bs.
Aparthotel Premium Suites Santa Cruz	Calle Las Begonias Nro 30 a 1 cuadra de la Av. San Martin - Equipetro, Santa Cruz, Bolivia	356 Bs.
Los Aventureros	Cañada Strongest 80 Santa Cruz, Bolivia	100 Bs.
Backpackers Apart & Suites	Esquina de las calles Monseñor Salvatierra y Velasco #200 (al frente de la iglesia San Roque)	70 Bs.
Jodanga Backpackers Hostel	El Fuerte NO 1380 Barrio Los Choferes Santa Cruz 1380.	138Bs.
Bed & Bar Backpackers	Calle Velasco No. 480 Entre Mons. Salvatierra y Mercado, Diagonal Iglesia San Roque, Santa Cruz 5913.	97 Bs.
Hotel Puerta del Rey	Av. Busch Esq. El Salvador N.- 689 casi 2do. Anillo	210 Bs.

App de Santa Cruz



App Alguien sabe: para solicitar información de cualquier tema.



App Netcomidas: entrega de comida



App Santa Cruz de la Sierra: mapa online y offline de la ciudad, sus atracciones, tiendas y hoteles.



App Santa Cruz Life Bolivia: guía social de la ciudad.



App Cruzero: aplicación móvil para el transporte público.

El Alto, ciudad de contrastes


Se ubica sobre los 4000 metros de altitud, su clima es frío y seco, con un promedio anual de 8.1 °C de temperatura y 600 mm de precipitación.

En los últimos años, la ciudad ha experimentado un crecimiento demográfico enorme, principalmente de la población de origen Aymara, de otras ciudades del país y del exterior, por lo que ese espíritu que debe reflejar el ser alteño aún está en construcción. Es una ciudad que está en proceso de construcción de su identidad, en la que conviven y se mezclan la cultura urbana y occidental con el origen Aymara.

¿Qué hacer en El Alto?



1 Arquitectura alteña – Tour de Cholets - 2 Mirador Virgen María (Tejada Alpacoma)



3 Catedral de Collpani - 4 Ciudad Satélite - 5 Faro Murillo - 6 Ruta Qhutaña - 7 Laguna Colorada
8 Cementerio Milluni - 9 Saraqaña Rappel - 10 Ruta 16 de Julio – Cholitas Kachaskanistas
11 Ruta de Kaquemarka

Hoteles

Hotel	Dirección
Hotel Orquídea	Av. Satélite No. 632, ref. Hospital Boliviano Holandés, (Ciudad Satélite)
Hostal Tiquipaya	Calle 13 #406, entre calle Juan Balsa e Isaac Arias Zona Villa Dolores
Hostal Internacional	Av. Rodolfo Palenque No. 20, Esq Calle 7, El Alto

App de El Alto



App Mapa de El Alto offline : mapa de la ciudad



App Bolivia Travel: es una guía turística de Bolivia



App Aprende Aymara: aplicación para aprender el idioma aymara



App Curso de Quechua: aplicación para aprender el idioma quechua

Cochabamba, sorprendente

Está situada en el corazón de Bolivia, es la tercera ciudad más grande. Es una mixtura entre lo ancestral, colonial, republicano y moderno. Es la ciudad donde se fusionan costumbres ancestrales de los pueblos originarios con el devenir de la vida moderna y actual. Posee un rico patrimonio cultural, arquitectónico y turístico que se divisa en cada uno de sus rincones y contrasta con la modernidad de la actual ciudad que ofrece servicios de primera calidad en sus hoteles, restaurantes, lugares de esparcimiento y demás.

La Llajta como comúnmente se le conoce a Cochabamba, es de clima privilegiado: templado, primaveral y de días soleados durante casi todo el año, por lo cual se le ha denominado La ciudad de la eterna primavera. Su clima benigno aunado a la fertilidad de sus valles y sus variadas tradiciones y costumbres, hacen de la ciudad el lugar ideal para vivir y la ciudad que nunca se olvida por cochabambinos y visitantes.



1 Museo Arqueológico - 2 Cristo de La Concordia - 3 Museo Convento Santa Teresa

¿Qué hacer en Cochabamba?



4 Catedral Metropolitana - 5 Villa Tunari - 6 Plaza 14 de Septiembre - 7 Laguna de Angostura
8 Jardín Botánico Martín Cárdenas - 9 Laguna Alalay - 10 Corani - 11 Puente de Libertador

Hoteles

Hotel	Dirección y teléfono	Precio por noche
Hotel Tamesis	Calle paccieri 684, 9999	155 Bs.
Hotel Briston	Suipacha 181, 2500 Telf: 4 4259587	193 Bs.
Hotel Ganesh S.R.L	Tupac Amaru 1772 Telf: 4454279	221 Bs.
Hotel Oblitas	Av. Oblitas 220, 8765 Telf: 4 4543704	221 Bs.

App de Cochabamba




App Guía Cochala: guía de transporte público



App Llajta Rutas Metropolitanas: búsqueda de transporte



App Cochabamba City: guía turística



App Tramites Cochabamba: aplicación para seguimientos de trámites



Esperamos que tengas una buena experiencia en
Unifranz y Bolivia!

Desarrollamos
tu **talento**
conectándote
al **mundo**

UNIVERSIDAD PRIVADA
UNIFRANZ
FRANZ TAMBO
Internacionalízate

Síguenos en Facebook: www.facebook.com/Unifranz.edu
www.unifranz.edu.bo