

CONCURSO PARA LA ADJUDICACIÓN DE CONTRATOS DE PERSONAL INVESTIGADOR

Asistentes:	Fecha del Concurso: 7-12-2019
D./D ^a : LUIS EGUILUZ	Plaza/s N° Orden: PIC 404/19
D./D ^a : ARTURO APRAIZ	Departamento: GEODINÁMICA
D./D ^a : FERNANDO SARRIONANDIA	
Proyecto: Aplicación del LIDAR en la cartografía geológica y de formaciones superficiales de Euskadi	

PROPUESTA DE PROVISION DE PLAZAS

Reunidos los miembros de la Comisión señalados al margen, el Secretario o el Presidente de la Comisión procede a la apertura de la documentación remitida por la Sección de Concursos de la UPV/EHU, comprobándose que dicha documentación corresponde a la de todos los aspirantes que concurren a la presente plaza.

La Comisión, examinados los distintos expedientes y compulsados los méritos de cada uno de los aspirantes a la luz del baremo de méritos publicado en la convocatoria, procede a elevar al Excmo. y Magfco. Sr. Rector de la UPV/EHU:

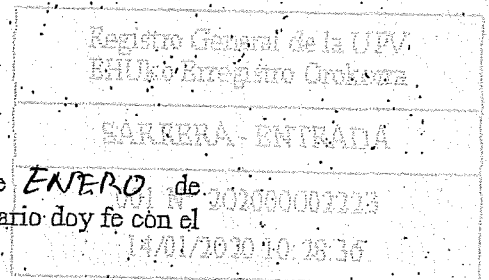
Propuesta de Adjudicación de Contrato de Personal Investigador:

D./D^a JOSU JUNGUITU IÑIGUEZ DE HEREDIA


En el caso de que el candidato propuesto no ocupara la plaza, esta Comisión propone como suplentes y por el siguiente orden:

- 1º
- 2º
- 3º

En VITORIA, concluido el acto, siendo las 10:00 horas del día 14 de ENERO de 2020, se levanta por el Presidente la Sesión, de todo lo que como Secretario doy fe con el Visto Bueno del Presidente



Vº Bº
EL PRESIDENTE,
LUIS EGUILUZ



EL SECRETARIO,

FERNANDO SARRIONANDIA IBARRA

VOCAL,

ARTURO APRAIZ

CONCURSO PARA LA ADJUDICACIÓN DE CONTRATOS DE PERSONAL INVESTIGADOR

Asistentes:	Fecha del Concurso: 2-12-2019
D./D ^a : LUIS EGUILUZ	Plaza/s N ^o Orden: PIC 404/19
D./D ^a : ARTURO APRAIZ	Departamento: GEODINÁMICA
D./D ^a : FERNANDO SARRIONANDIA	
Proyecto: Aplicación del LIDAR en la cartografía geológica y de formaciones superficiales de Euskadi	

ACTA DE BAREMACION

Reunidos los miembros de la Comisión señalados al margen, el Secretario o el Presidente de la Comisión una vez examinados los documentos de los correspondientes concursantes, procede a la Baremación de dicha Documentación.


- 1- Expediente académico → 8.00
- 2- Experiencia en cartografía geomorfológica en la Cuenca Vasco-Cantábrica → 25.00
- 3- Participación en proyectos de cartografía geomorfológica con imágenes LIDAR → 25.00
- 4- Contratos, becas, estancias en centros de investigación → 8.00
- 5- Idiomas → 4.00
- 6- Euskera → 14.00
- 7- Otros méritos → 4.00

Registro General de la UPV EHUko Erregistro Orokorra
SARRERA - ENTRADA
001 N ^o 202000092293
14/01/2020 10:28:36

En VITORIA, concluido el acto, siendo las 10.00 horas del día 14 de ENERO de 2020, se levanta por el Presidente la Sesión, de todo lo que como Secretario doy fe con el Visto Bueno del Presidente

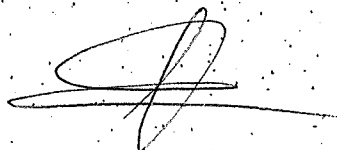
V^o B^o
EL PRESIDENTE,

LUIS EGUILUZ



EL SECRETARIO,

FERNANDO SARRIONANDIA IBARRA



VOCAL,

ARTURO APRAIZ

