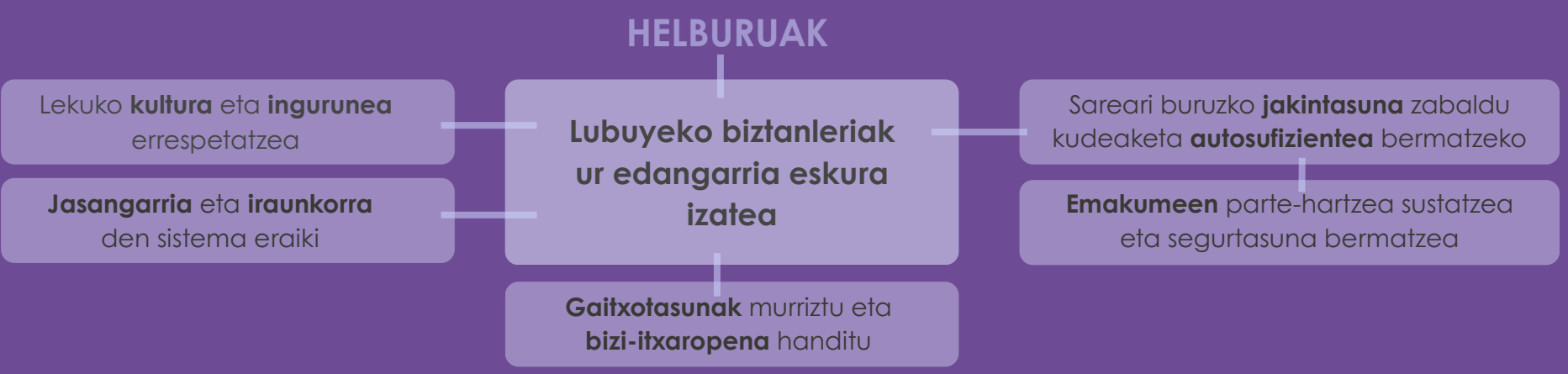
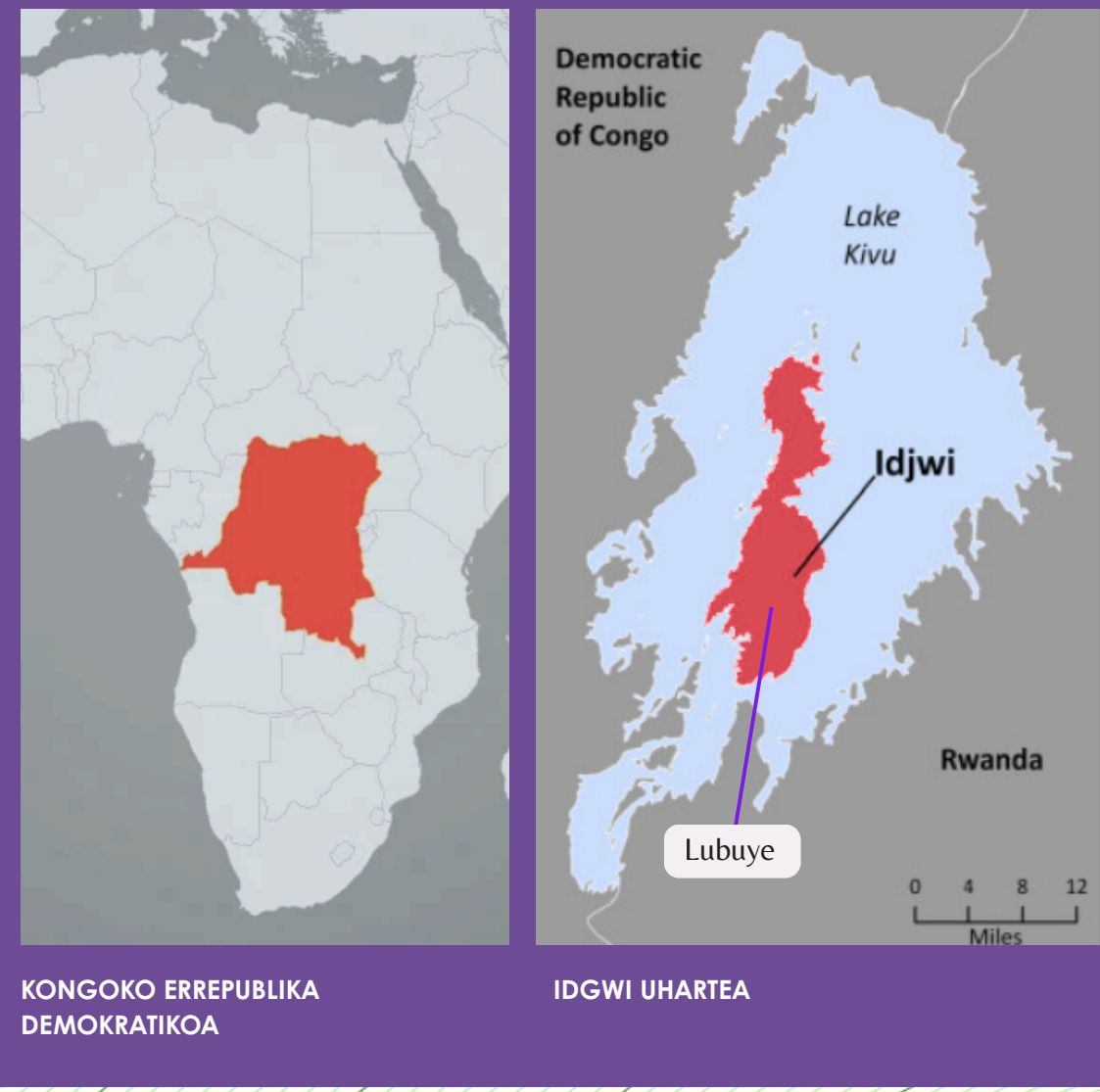


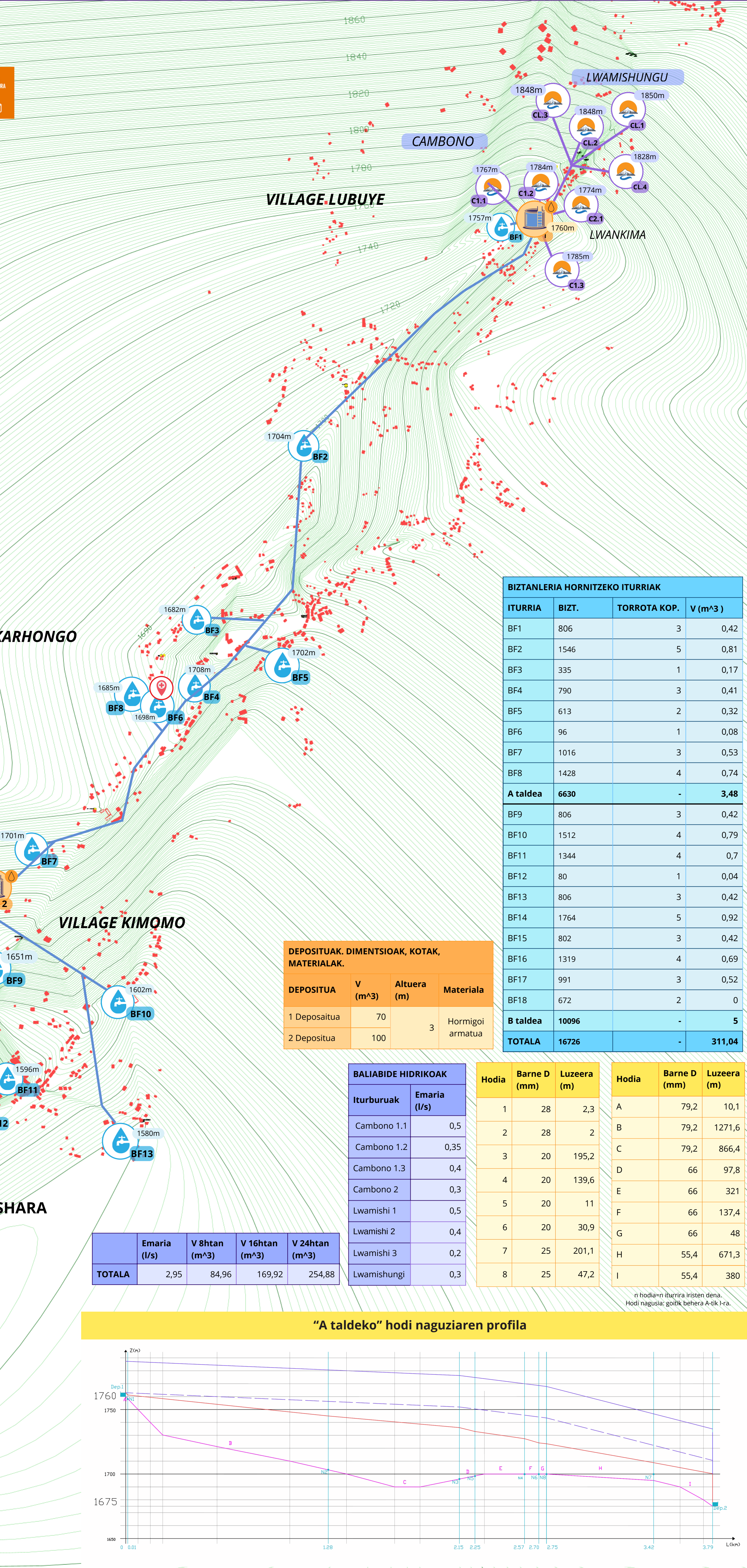
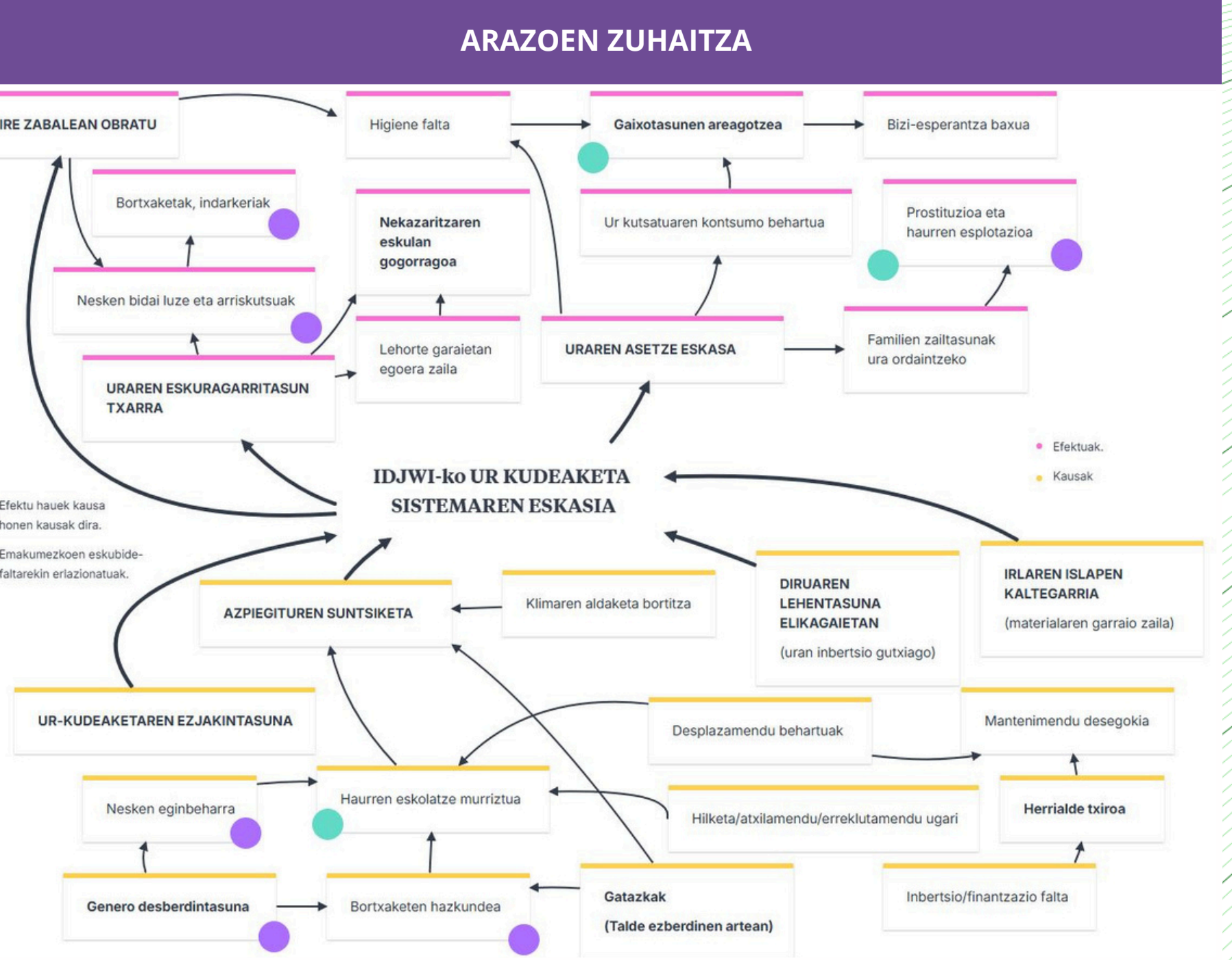
LUBUYEKO UR-HORNIKETARAKO SAREA



KONGOKO ERREPUBLIKA DEMOKRATIKOAN muturreko pobrezia eta indarkeria egoeran dago, gerriren eta herrialdearen kudeaketa ezagokiaren ondorioz. Testuinguru honetan, Idjwi uhartea babesleku bilakatu da. Proiektu honen bitartez, **LUBUYE-ko** (uhartearen eskualde bat) pertsonen bizitzaren gaitortzea da helburua.

16.726 biztanle
15 l/s dotazioa

Eskala mapa: 1/9000



BIZTANLERIA HORNITZEKO ITURRIAK

ITURRIA	BIZT.	TORROTA KOP.	V (m ³)
BF1	806	3	0,42
BF2	1546	5	0,81
BF3	335	1	0,17
BF4	790	3	0,41
BF5	613	2	0,32
BF6	96	1	0,08
BF7	1016	3	0,53
BF8	1428	4	0,74
A taldea	6630	-	3,48
BF9	806	3	0,42
BF10	1512	4	0,79
BF11	1344	4	0,7
BF12	80	1	0,04
BF13	806	3	0,42
BF14	1764	5	0,92
BF15	802	3	0,42
BF16	1319	4	0,69
BF17	991	3	0,52
BF18	672	2	0
B taldea	10096	-	5
TOTALA	16726	-	311,04

DEPOSITUTUAK. DIMENTSIOKAK, KOTAK, MATERIALAK.

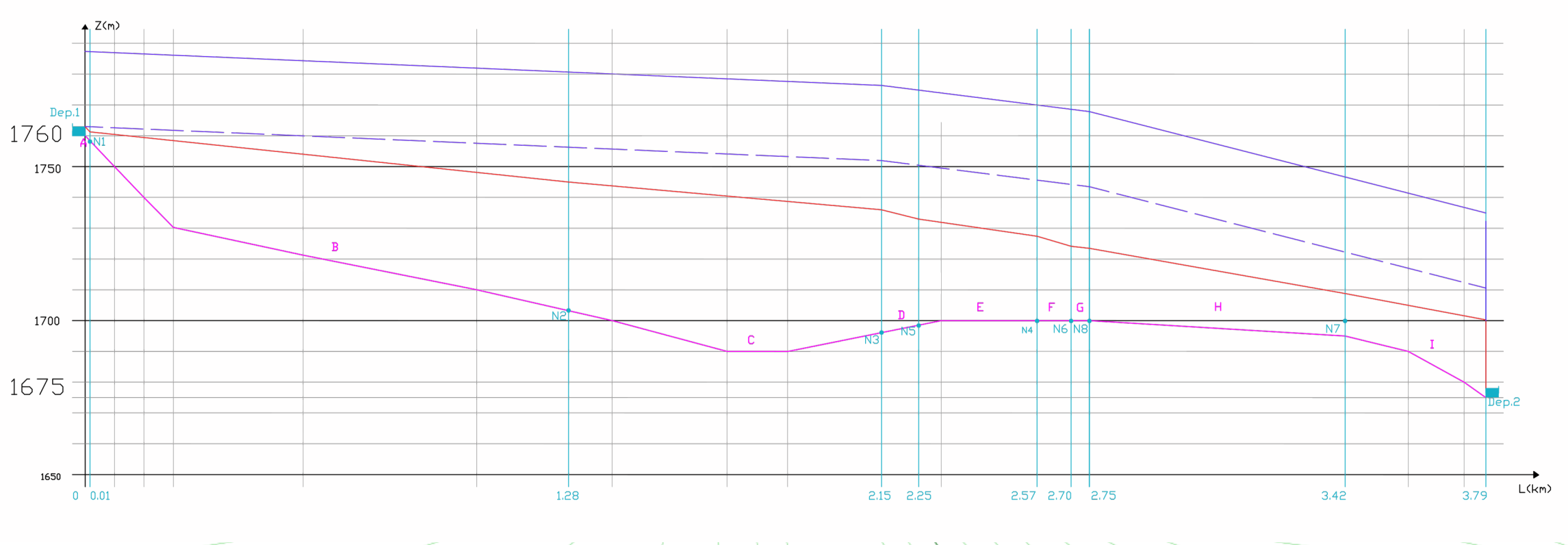
DEPOSITUTUA	V (m ³)	Altuera (m)	Materiala
1 Depositutua	70	3	Hormigoi armatua
2 Depositutua	100		

BALIABIDE HIDRIKOAK

Iturburuak	Emaria (l/s)	Hodia	Barne D (mm)	Luzeera (m)	Hodia	Barne D (mm)	Luzeera (m)
Cambono 1.1	0,5	1	28	2,3	A	79,2	10,1
Cambono 1.2	0,35	2	28	2	B	79,2	1271,6
Cambono 1.3	0,4	3	20	195,2	C	79,2	866,4
Cambono 2	0,3	4	20	139,6	D	66	97,8
Lwamishi 1	0,5	5	20	11	E	66	321
Lwamishi 2	0,4	6	20	30,9	F	66	137,4
Lwamishi 3	0,2	7	25	201,1	G	66	48
Lwamishungi	0,3	8	25	47,2	H	55,4	671,3
					I	55,4	380

	Emaria (l/s)	V 8htan (m ³)	V 16htan (m ³)	V 24htan (m ³)
TOTALA	2,95	84,96	169,92	254,88

"A taldeko" hodi naguziaren profila



n hodia=n iturriaren iristen dena.
Hodi nagusia: gotik behera A-tik I-ra.