



En el Pirineo vasco

Crónica de Prehistoria

Estación magalítica de Akoça (Sara)

Invitado por el presidente de la « Société des Sciences, Lettres et Arts de Bayonne » a efectuar investigaciones prehistóricas en los territorios de Labourd, de Baja Navarra y de Soule, recorrí diversas montañas de estas regiones allá por los años de 1936 a 1940. En los años siguientes continué mis exploraciones en cumplimiento de misión oficial o por encargo de otras sociedades, cuando no por mi propia iniciativa.

Una de las primeras excursiones la efectué al llamado *tumulus* de Oleta, situado junto a este barrio de Ascain, en compañía de mi buen amigo M. Pierre Dop, que me había alojado en su casa durante varias campañas de exploración, y de otros miembros de la citada sociedad bayonesa. No hallé en aquel motículo señales seguras de ningún monumento prehistórico.

Otra excursión la hice el 12 de Octubre de 1936 a la ladera septentrional de *Atxuria* (en español *Peñaplata*). Me acompañaron el ya mencionado amigo M. Pierre Dop y D. Pedro Garmendia, quienes querían mostrarme unos montículos de piedra que, según se sospechaba, podrían ser prehistóricos. En efecto, en los tres que vimos en las lomas del lado NW. de *Atxuria* — el *Argaine* y los dos de *Lapítzeta* — reconocí otros tantos dólmenes, en todo semejantes a los monumentos de este género conocidos en otras partes del país vasco. Además, en aquella excursión, al pasar por el término llamado *Atermin*, descubrí el dolmen de este nombre.

Dolmen de Argaine. — Se halla en una de las lomas de *Atxuria* que descienden del término de *Akoça*, a 100 metros al NE. del redil

del caserío *Arotzaenekò-borda* (Sara) y a 300 m. a SW. de la caverna *Lezia* de Sara. Está formado por un túmulo de piedras areniscas rojizas, cuyos diámetro y altura son 11 m. y 0'80 respectivamente, y por una cámara central de la que quedan visibles tres losas. La situación y el tamaño de éstas nos permiten asegurar que la cámara sepulcral medía 2 m. de largo por lo menos y 0'90 de ancho y que su eje mayor estaba orientado de E.NE. a W.SW. (fig. 1).

Las medidas de las losas que forman la cavidad dolménica son éstas :

La *a* (fig. 1) mide 1'70 de largo ; 1'00 de alto (en su parte visible) y 0'15 de grueso.

La *b* (fig. 1) mide 0'90 de largo ; 0'50 de alto (en su parte visible) y 0'15 de grueso.

La *c* (fig. 1) mide 1'80 de largo ; 0'90 de alto (en su parte visible) y 0'16 de grueso.

Le faltan la cubierta y la losa occidental que primitivamente habrían completado el dolmen. Sobre el túmulo se hallan tendidas tres losas (*d*, *e* y *f*) cuyas dimensiones pueden apreciarse en la fig. 1.

Como este sitio no tiene nombre propio, me permiti poner el de *Argaine* al monumento, en memoria de su descubridor M. Pierre Dop que era señor de la vieja casa así llamada del municipio de Sara. Además, el nombre *Argaine* cuadra, por su significación etimológica (cima de la peña) al lugar ocupado por este dolmen.

Dólmenes de Lapitzeta. — A un centenar de metros al Oeste del dolmen de *Argaine* se hallan los dos de *Lapitzeta*, en la loma de este nombre, a la izquierda del camino carretil que sube del barranco de *Urio* al puerto llamado *Urateka* y a la montaña de *Aniatarbe*.

Del más oriental de ambos dólmenes apenas queda más que un túmulo de piedras areniscas, cuyo diámetro y altura son de 10 m. y 1 m. respectivamente. En el centro tiene un hoyo, y en él se ve una losa, que mide 1 m. de largo y 0'80 de ancho, único vestigio o señal de la cámara sepulcral que sin duda estuvo allí antiguamente. Las demás losas han debido de ser llevadas a otra parte como las de tantos otros monumentos de este género.

A 16 metros al Oeste del anterior se halla otro dolmen. Su galgal, formado por informes piedras de arenisca rojiza, mide 10 metros en el diámetro y 0'90 de altura. En el centro, asoman dos losas verticalmente dispuestas (*a* y *b* de la fig. 2), también de arenisca rojiza, que, con otras que se ven tendidas sobre el galgal o túmulo, formarían primitivamente la cámara dolménica. Por la situación y dimensiones de las dos que quedan en su primitivo lugar apreciamos las del recinto sepulcral — 2'60 m. de longitud, 0'90 de anchura y más de 8 m. de altura — y su orientación de E.NE. a W.SW. (fig. 2).

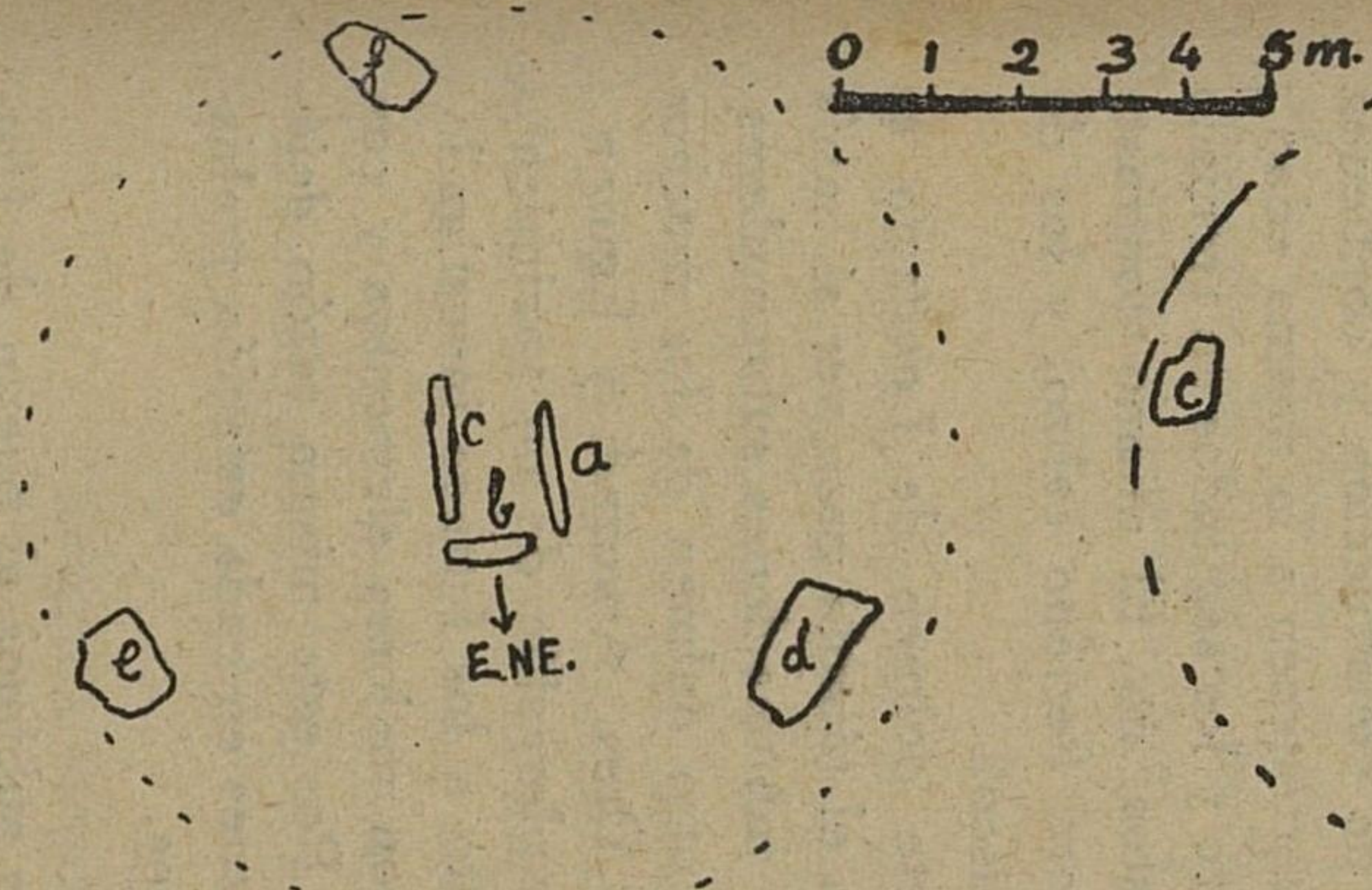


Fig. 1. - Argainē

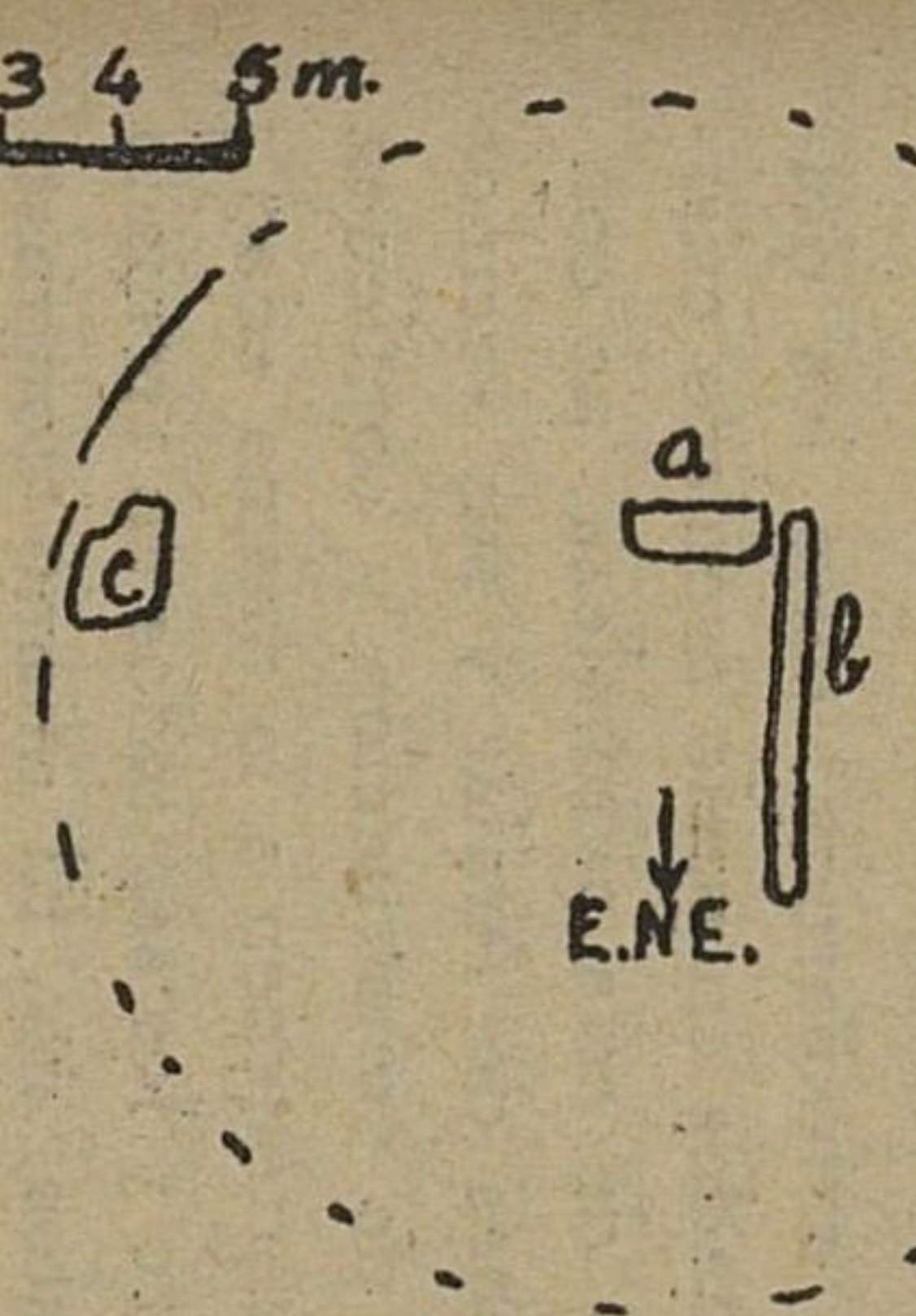


Fig. 2. - Lapitzeta W.




Fig. 3. - Atermin.




Fig. 4 - Larraburuko bordako etxola
(choza de Larraburuko-borda).

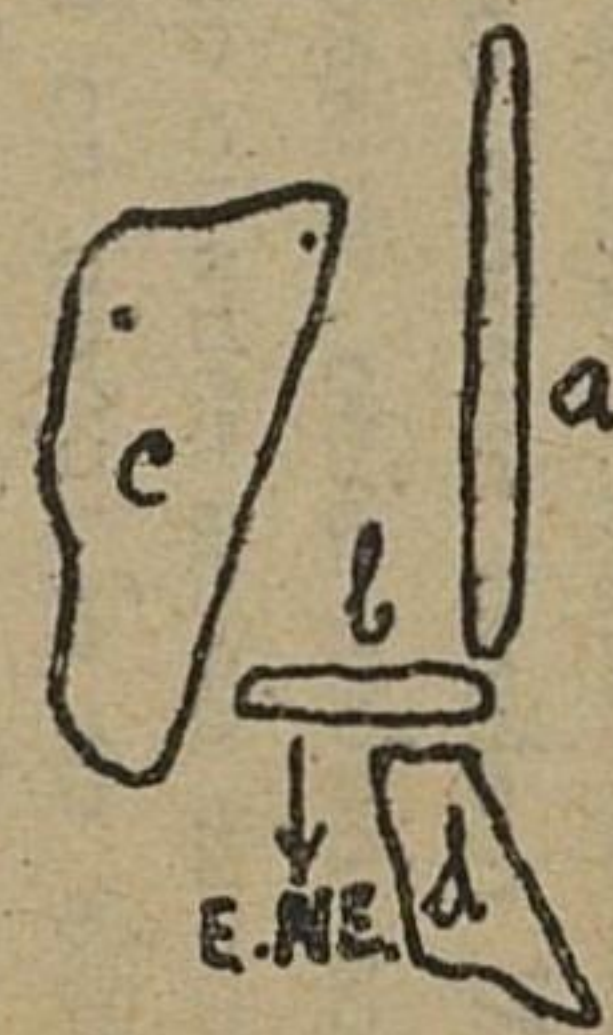


Fig. 5. - Larria I.




Fig. 6. - Larria III.

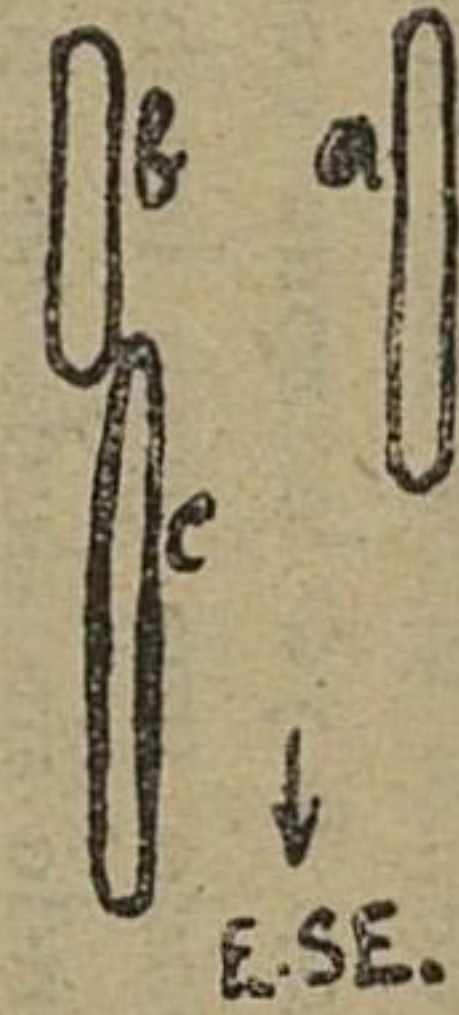


Fig. 7. - Tomba.

La losa *a* es 1'00 m. larga ; 1'00 de alta y 0'40 de gruesa.

La losa *b* es 3'00 m. larga ; 1'20 de alta y 0'15 de gruesa.

La losa *c* es 0'90 m. larga ; 0'80 de ancha y 0'15 de gruesa.

Cuatro años más tarde (18 de septiembre de 1940) exploramos M. Dop y yo la zona correspondiente a la cámara y hallamos cerca del fondo una gran lancha de piedra. Debió de ser la cubierta, que, obligando sin duda con su enorme peso a inclinarse hacia los costados a las losas que la sostenían, se había hundido en el hueco del dolmen. No tomamos sus medidas en aquella ocasión. Cuando, más tarde, volvimos a aquel lugar para completar los datos relativos a este y a otros monumentos similares, ya había desaparecido de allí. Años después, un cantero de Sara me declaró haber utilizado aquella soberbia losa en la construcción de una sepultura del cementerio de Cambo.

Al realizar nuestra exploración comprendimos que la cámara dólmenica había sido vaciada sin duda por los buscadores de tesoros, por lo que no es extraño que en la escasa tierra y residuos vegetales que contenía en el fondo no halláramos ningún objeto de los que en tales monumentos solían ser depositados. Salió un cristal de cuarzo ; pero éste pudo llegar allí como otra piedra cualquiera, puesto que en las formaciones del subsuelo no son raras tales rocas.

La falta de huesos tampoco debe extrañarnos, pues los dólmenes que en nuestro país se hallan asentados en suelo arenisco cuarífero y constituídos, además, por piedras de esta naturaleza, no conservan ningún hueso antiguo. Los dólmenes de Aralar y sus vecinos de Ataun-Borunda tienen el mismo tipo de construcción y contienen objetos análogos, lo que demuestra que pertenecen a la misma edad ; pero los primeros se hallan en terreno calizo y los segundos en arenisco húmedo : aquéllos contienen huesos ; éstos, no. El mismo contraste observamos entre los dólmenes de Aizkorri (terreno calizo) y los de la vecina sierra de Alzania (terreno arenisco).

Nuestra labor de exploración en este dolmen de *Lapitzeta* se limitó a la cámara central. No excavamos el túmulo para ver si había vestigios de otras sepulturas o señales de inhumaciones subtumulares, como tampoco lo excavamos en ningún otro dolmen de los muchos que estudiamos en colaboración con los Dres. Aranzadi y Eguren ; pues teníamos por norma no agotar la exploración de un yacimiento o de un monumento completo, por respeto a los futuros investigadores que sabrán proseguir estos trabajos con mejores elementos y con mayores conocimientos que los nuestros. Por esta misma razón dejábamos también intacto uno o varios dólmenes en cada estación prehistórica o núcleo importante de monumentos.

Dolmen de Atermin. — De *Lapitzeta* subimos al puerto de *Urateka* el citado día 12 de Octubre de 1936, con el fin de llegar a las

colinas de *Aniatarbe*; pero la niebla que se nos echó encima nos obligó a desistir de nuestro propósito. Al regresar de allí, recorrí la loma llamada *Atermin*, que está entre *Urateka* y *Lapitzeta*, y hallé un dolmen junto al borde izquierdo del camino que desciende del citado puerto hacia *Lapitzeta* y *Sara*. Su galgal tiene diámetro de 10 metros y altura de 0'90. En el centro se ven varias losas (fig. 3). La señalada con la letra *a*, que se halla tiesa, está orientada de W.NW. a E.SE. He aquí las medidas de estas losas:

La *a* es 1'70 de larga; 1'20 de alta (en su parte visible) y 0'20 de gruesa.

La *b* es 1'30 de larga; 1'00 de alta (en su parte visible) y 0'15 de gruesa.

La *c* es 1'20 de larga; 0'60 de alta (en su parte visible) y 0'15 de gruesa.

Sobre el túmulo se ven otras dos losas (*d* y *e*).

••

Los dólmenes de *Argaine* y de *Lapitzeta* eran los que mis acompañantes querían enseñarme; el de *Atermin* fué descubierto en esta excursión. Los cuatro se hallan debajo de la peña de *Akoka*, en las estribaciones septentrionales de *Atxuria*, jurisdicción de *Sara*. Por eso, en el catálogo de monumentos y yacimientos prehistóricos del país vasco que publiqué en *IKVSKA* (nº 1, año 1946), figuran bajo el título de « Station mégalithique d'Akoka » (nº 20 de la lista de Labourd). A ellos aludió también M. Dop en su trabajo « Vestiges de Préhistoire de la région de Sare » (en el libro « Homenaje a D. Julio de Urquijo e Ibarra », tom. I, pág. 309. San Sebastián, 1949).

••

Estos dólmenes de la montaña de *Akoka* están emplazados en plena zona pastoril veraniega. Al lado se hallan las chozas y rediles de *Arotzaeneko-borda* y de *Arrosagaraiko-borda*, que parecen representar un modo de vida análogo al de sus predecesores eneolíticos o del tiempo de los dólmenes. El tipo constructivo de éstos se ve copiado a veces en las chozas de pastores, como, puede apreciarse por la fig. 4 que representa una de estas construcciones hecha con cuatro losas, situada a medio kilómetro de la estación megalítica de *Akoka*, al lado del caserío *Larraburuko-borda*. Mide 1'40 m. de ancho, 1'10 de fondo y 1'30 de alto.

Estación megalítica de Usategieta (Sara)

Dólmenes de Larria. — Hice una excursión a *Usategieta* o Palo-

meras de Sara el día 15 de Octubre de 1940, en compañía de M. Pierre Dop. Con el propósito de recorrer los puntos principales del sistema ofensivo o campo de maniobra de la caza de palomas, llegamos al monte *Larria*, donde se levanta la torre desde la cual uno de los cazadores vigila y orienta las bandadas. Allí, a 50 metros al N. de la torre, ví un dolmen arruinado, cuyo túmulo tiene diámetro que apenas pasa de cinco metros y altura de medio metro. En el centro hay dos losas verticalmente colocadas (fig. 5).

La losa *a* mide 2'00 m. de largo ; 0'80 de alto y 0'15 de grueso

La losa *b* mide 0'60 m. de largo ; 0'80 de alto y 0'15 de grueso

Hay, además, otras dos losas (*c* y *d*) tendidas sobre el galgal.

El eje mayor de la cámara que las dos primeras losas circunscriben parcialmente, está orientado de W.SW. a E.NE.

A 60 metros al Sur de la citada torre se halla el túmulo de otro dolmen, cuyo diámetro mide 6 metros.

En el centro aparece una losa verticalmente colocada, la cual asoma 0'44 m. sobre el túmulo y tiene una longitud de 1'55 m. en la dirección W.SW.-E.NE.

Finalmente, en la cumbre de *Larria*, a unos 100 metros al oriente del punto más culminante de la montaña, ví otro dolmen, en el que, sobre un túmulo de 5 m. de diámetro, aparecen dos losas verticales (fig. 6), formando escuadra, de las que la más larga está en dirección W.SW. - E.NE.

La losa *a* mide 1'00 m. de largo ; 0'20 de altura sobre el túmulo y 0'10 de grueso

La losa *b* mide 0'40 m. de largo ; 0'70 de altura sobre el túmulo y 0'10 de grueso

Tomba o dolmen de Tombaño-erreka. — El nombre *Tombaño-erreka* (barranco o vaguada de la tumba) con que es conocido uno de los barrancos que tienen su origen o extremo superior entre los montes *Larria* y *Usategi*, me parecía indicar la existencia de alguna sepultura. Pregunté a los ancianos de Sara, consulté algunos viejos papeles y anduve no poco en el citado barranco y en su derredor. No encontré nada que justificara tal nombre. Pero el día 20 de Marzo de 1944 subí a una colina situada entre los citados montes, en cuyo lado septentrional empieza *Tombaño-erreka*, y en su cumbre hallé un dolmen, del que quedan el túmulo y tres losas. Aquél es un montículo de 1 m. de altura y 10 m. de diámetro. Las losas ocupan, al parecer, su primitivo lugar ; pero faltan, por lo menos, tres más y la cubierta (fig. 7).

La cámara debió de tener 2'40 m. de largo y 0'70 de ancho.

La losa *a* mide 1'40 de largo ; 0'30 de altura sobre el galgal y 0'15 de grueso

La losa *b* mide 1'00 de largo ; 0'50 de altura sobre el galgal y 0'18 de grueso

La losa *c* mide 1'80 de largo 0'30 de altura sobre el galgal y 0'15 de grueso

Estación megalítica de Ibantelly (Sara)

Durante el otoño de 1944 me enteré de que un cantero extraía losas de un montículo artificial situado en el término de *Xabaloa*, al pie del monte *Ibantelly*. Fuí a aquel lugar tan pronto como pude. A unos cien metros al W. de la carretera que va de Sara a Echalar existe una loma por donde pasa un camino rural que de dicha carretera sube hacia los helechales de *Xabaloa*. En lo más prominente de la loma, a la izquierda del camino, se conservaban todavía el 2 de octubre, día de mi primera visita, parte del pequeño galgal y dos losas ya removidas. Pude apreciar la primitiva posición de éstas (fig. 8). La señalada con la letra *a* tenía grabada una pequeña cruz en una de sus caras ; la otra, una figura de rombo. Estaban metidas verticalmente en el galgal, orientadas de E. a W., siendo apenas un metro la distancia entre ambas. Diríase, pues, que allí hubo una cámara semejante a la de un dolmen formada por varias losas y cuyas dimensiones serían próximamente 1'50 m. de largo por 1'00 de ancho y 1'00 de alto. Días después volví a *Xabaloa* y observé que las dos losas ya citadas habían desaparecido.

**

El 17 de Diciembre de 1948 efectué una excursión por los flancos septentrional y oriental del monte *Ibantelly*. En la loma de *Xarita* o *Xarito* que avanza sobre el barranco de *Xokobia*, hallé un dolmen. Un montículo de piedras areniscas que mide 9 metros de diámetro y 1'00 de altura, rodea a la cámara dolménica. De ésta quedan cinco losas, también de arenisca. La figura 9 puede dar una idea del conjunto. Las dimensiones del dolmen pueden también apreciarse por las medidas de sus piezas que damos a continuación.

La losa *a* mide 0'75 m. de largo, 0'70 de alto y 0'27 de grueso ;

La losa *b* mide 1'30 m. de largo, 1'10 de alto y 0'12 de grueso ;

La losa *c* mide 2'00 m. de largo, 0'95 de alto y 0'25 de grueso ;

La losa *d* mide 0'80 m. de largo, 0'30 de alto y 0'10 de grueso ;

La losa *e* mide 1'00 m. de largo, 0'45 de alto y 0'13 de grueso.

Estación megalítica de Larrun

En el año 1940 recorri, también en compañía de M. Pierre Dop las laderas orientales de Larrun por el lado de Sara. Pasando por la colina *Larruntxiki* el día 3 de Septiembre, en la planicie llamada

Altsaan a la izquierda del ferrocarril de cremallera que sube de St Ignace a la cumbre de Larrun, hallé un montículo de piedras de relieve poco acusado, en cuyo centro había varias losas dispuestas verticalmente como formando una cámara dolménica. El eje mayor de ésta estaba orientada de NE a SW. La figura 10, que representa su planta, puede dar una idea de su forma y dimensiones.

La piedra a mide 0'90 de largo y 1'00 de alto (sobre el suelo) ;

La piedra b mide 0'85 de largo y 0'80 de alto

La piedra c mide 0'84 de largo y 0'73 de alto

La piedra d mide 1'10 de largo y 0'50 de alto

La piedra e mide 1'03 de largo y 0'82 de alto

La piedra e mide 1'03 de largo y 0'82 de alto

La piedra f mide 0'66 de largo y 0'42 de alto

La piedra g mide 0'68 de largo y 0'44 de alto

La piedra h mide 0'84 de largo y 0'38 de alto

*
**

Al descender de *Altsaan* por la loma de Sualar hallamos en el término de *Gaztiñabakar* unas losas hincadas en el suelo, que recordaban restos de un dolmen. Y a unos 200 metros de distancia, descendiendo a lo largo de la misma loma, vimos otras tres, metidas parcialmente en la tierra, ocupando el centro de un montículo de piedras. Es posible que en ambos casos se trate de ruinas de dólmenes ; pero no podríamos asegurarlo mientras no poseamos señales más decisivas.

*
**

El día 20 de Diciembre volví a subir a *Larruntxiki*. En el portillo que se abre entre sus picos *Erdiko-harria* y *Aitzaundiko-harria* existe un túmulo de piedras que tiene 6 m. de diámetro y medio de altura. En su parte oriental se ven dos losas areniscas, metidas por abajo verticalmente en el suelo. Tendidas sobre el galgal hay otras dos losas (fig. 11). La cámara estaba descentrada en el galgal, según lo denotan las losas que se han conservado.

La losa a (fig. 9) mide 0'70 de largo ; sobresale del túmulo 0'30 m.

La b (fig. 9) mide 0'70 de largo ; sobre sale del túmulo 0'50 m.

*
**

En la cumbre de la colina de *Aldunlarre* existe una losa, larga de 2 metros, verticalmente metida en la tierra, de cuya superficie sobresale medio metro. Su orientación es W.SW. - E.NE. Ignoramos cuándo y por qué ha sido colocada en aquel lugar. Los pastores de aquella






Fig. 8.



N.NE.
Fig. 9.



N.E.
Fig. 10.

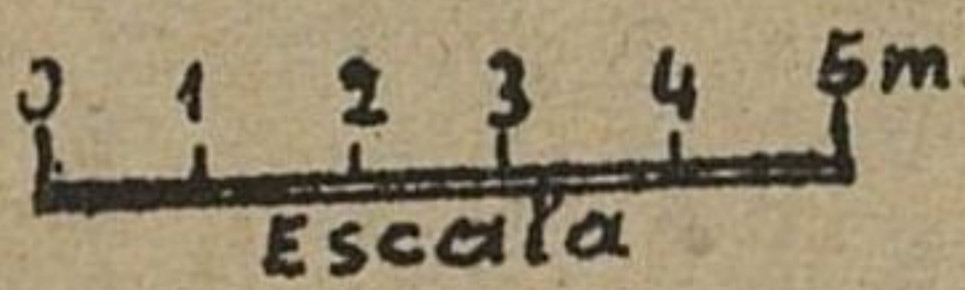


Fig. 11.



Fig. 12.

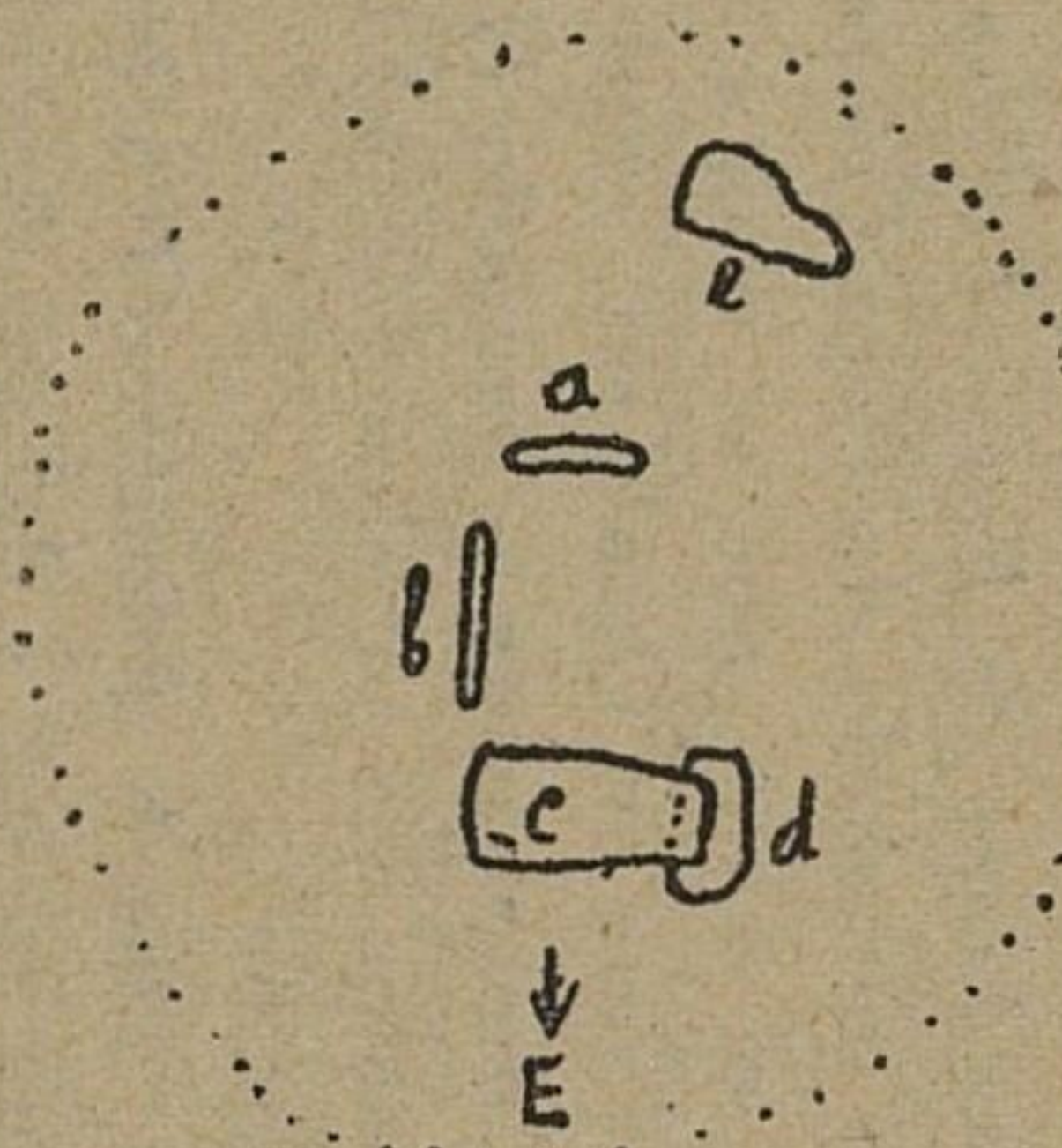


Fig. 13.

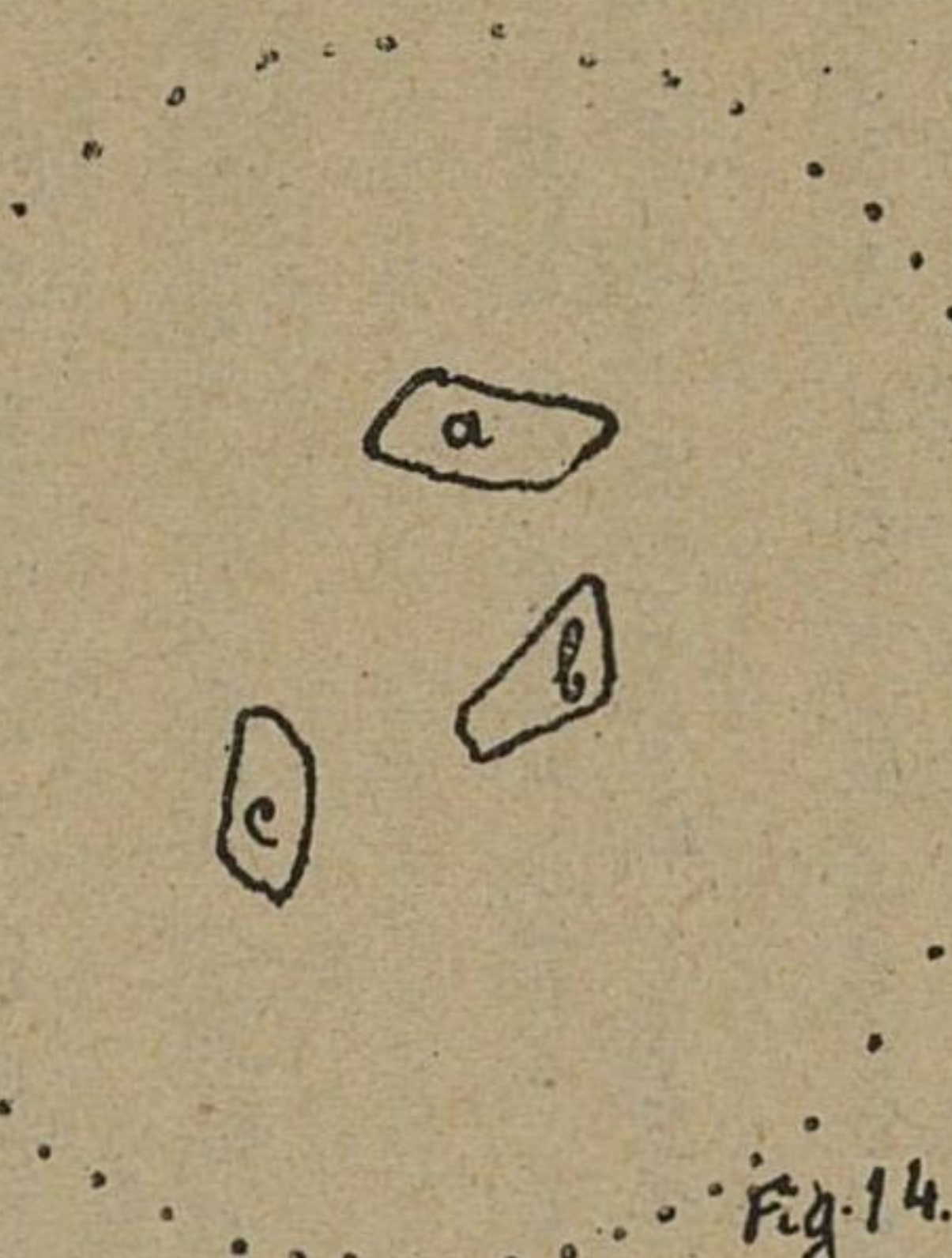


Fig. 14.

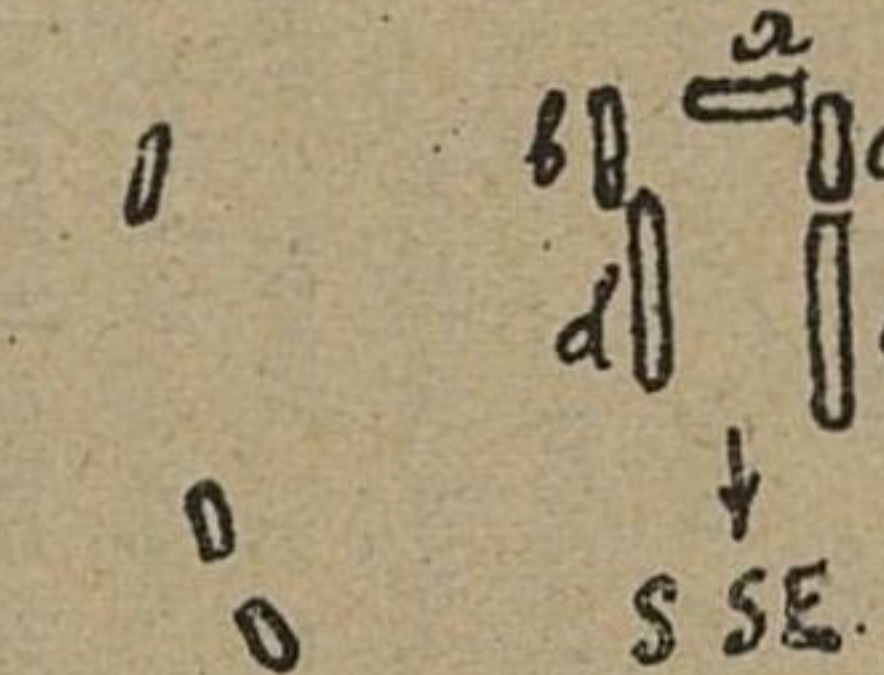


Fig. 15.




Fig. 16.

Fig. 8 : Xabaloa. — Fig. 9 : Xarita. — Fig. : 10 Altsaan. — Fig. 11 : Erdiko-harria. — Fig. 12 : Arrixabale.
— Fig. : 13 : Rehot-Zelai. — Fig. 14 : Putxerri. — Fig. 15 : Mokuia. — Fig. 16 : Mahain-harria

zona refieren que dicha piedra, en otro tiempo tendida en el suelo tenía a la vista una inscripción que decía :

Itzul nazak (vuélveme).

Volviéronla los pastores, y en el lado opuesto vieron esta otra inscripción :

Orai ongi nauk (ahora estoy bien).

Semejante a la precedente leyenda es la que cuentan de una piedra situada en la cumbre de Larrun, como dije en otra ocasión. (EUSKO-JAKINTZA, vol. II, pág. 346), transcribiendo al mismo tiempo otra versión de la misma leyenda relativa a una piedra de la montaña de Arano. Cuando el casero de Larratxuri (Arano) me refirió la variante de aquel pueblo, el cura del lugar me aseguró que la misma leyenda se contaba de una piedra de Burunda en Arbizu, su pueblo natal.

En Agosto de 1940 me refirió Antonio Bereziartua, natural de Oyarzun, que en una montaña de este pueblo existía una peña que tenía esta inscripción :

Itzuli nizue (volvedme).

La volvieron y luego vieron que debajo tenía otra inscripción :
Orain ondo nago (ahora estoy bien).

Versiones de este leyenda, localizadas en las montañas de Oiz, de Piñuri y de Aizkorondo, recogí en Cortézubi, en Elosua y en Cegama y publiqué en las hojas de *Eusko-Folklore* (Abril de 1924).

En un librito intitulado *Au Pays Basque* que salió a luz en St-Palais en el año 1924, el autor, que se oculta bajo el pseudónimo *Badaquit*, asegura (pág. 20) que en Ostabaret, entre Saint-Just e Ibarrolle, existía un « menhir monstrueux » llamado *Harroka-handia* (la peña grande). Un joven pastor, de nombre Michel Garicoits, vió que dicha peña tenía esta inscripción :

Itsoul nesac, etsaok doloutuco (vuélveme, no te dolerá).

Le dieron una vuelta, y debajo descubrieron esta otra inscripción :
Oray untza nuc (ahora estoy bien).

A continuación dice que un rayo destruyó la peña el día 11 de junio de 1901.

Aunque el tono en que el autor trata el tema permite dudar de la exactitud de los detalles de su narración, parece probable que la leyenda era conocida en la región a que se refiere.



En la loma llamada *Arribeltzeko-kaskoa* situada en la ladera oriental del monte *Baikerrri*, llamada también *Urķizelaiķo-arria*, existen dos tumulos de piedra en cuyo centro asoman varias losas dispuestas a

modo de piedras laterales de dolmen. Los ví en dos excursiones efectuadas por aquella parte de Larrun en los años de 1941 y 1949.

El día 26 de Diciembre de 1940 recorrí los flancos de la montaña de *Olain*, una de las estribaciones orientales de Larrun. Al pie de la peña llamada *Arrixabale*, a pocos metros sobre el antiguo camino de Sara a Vera y a un tiro de piedra del caserío *Mikeletegi-ko-borda*, ví un dolmen cuya existencia había sido señalada años atrás por D. Jesús Elósegui (fig. 12). Túmulo de 10 m. de diámetro. La cámara, de la que restan seis losas, debió de medir tres metros de largo por uno de ancho.

*

**

Fué más tarde, el 10 de Marzo de 1944, cuando realicé un reconocimiento en la región del collado de *San-Inazio*. Allí en una loma llamada en otro tiempo *Behot-zelai* y actualmente *Bordahaundi'ko-iralekua* (helechal de la casa *Bordahaundi*), en un punto situado a 150 m. al S. del caserío *Gainekoborda* y a S.SW. de *Xominenborda*, ví un dolmen arruinado del que sólo quedan en pie dos losas areniscas : la del W. y una del costado S. Les rodea un galgal de cantos areniscos poco acusado, cuyo diámetro mide 8 metros. Existen también otras losas areniscas tendidas en el suelo junto a las que están en pié, siendo la mayor la que en la figura 13 ha sido señalada con la letra c.

La losa a mide 0'80 m. de largo, 0'70 de alto (sobre el suelo) y 0'25 de grueso

La losa b mide 1'20 m. de largo, 1'00 de alto (sobre el suelo) y 0'20 de grueso

La losa c mide 1'50 m. de largo, 0'80 de anchura y 0'20 de grueso

La losa d mide 0'80 m. de largo, 0'60 de anchura 0'15 de grueso

La losa e mide 1'20 m. de largo, 0'80 de anchura y 0'20 de grueso

Martín Etxegaray, que habita en el vecino caserío *Xominenborda*, me decía que en tantos años que él conoce aquellas piedras, no ha llegado a saber su significación. Recordaba haber visto allí, 15 años atrás, a dos ingleses que hicieron una excavación en el centro del montículo para descubrir, según decían, huesos de un animal antiguo. Pero la gente del pueblo aseguraba que buscaban oro enterrado durante las guerras napoleónicas, cuya época es designada con el nombre *angelestea* (la época de los ingleses).

*

**

En la avanzada occidental de *Larruntxiki*, sobre la collina llamada *Gorostiarria* existe un grupo de *baratz* o círculos de piedras a modo de cromlechs, de los que hice una breve descripción en « Contribución

al estudio de los cromlechs pirenaicos » (en *Homenaje a D. Julio de Urquijo e Ibarra*, tom. I. San Sebastián, 1949).

**

El día 9 de Diciembre de 1942 exploré la ladera occidental del monte *Ihizelai* (Ascain), en las estribaciones de Larrun. Debajo del alto llamado vulgarmente *Iramar*, a 300 metros al E.NE. del caserío *Putxerriko-borda* hallé un montículo de piedras areniscas de 10 m. de diámetro y uno de altura, en cuyo centro hay tres losas de piedra también de arenisca (fig. 14).

La losa *a* es 1'80 m. de larga y 1'00 de ancha

La losa *b* es 1'80 m. de larga y 1'20 de ancha

La losa *c* 1'70 m. de larga y 1'00 de ancha

No sería prudente asegurar que este montón de piedras ha sido realmente un dolmen, mientras no se tengan pruebas más fehacientes que la de su aspecto actual.

Estación megalítica de Ibardin

El 23 de Mayo de 1949 exploré la región de *Ibardin*, subiendo del barrio de Oleta (Ascain). En una colina llamada *Mokua*, situada al N.NE. del collado de Barzeleku y al NW. del de *Ibardin*, ví un montículo artificial formado por piedras areniscas, el cual mide 8 metros de diámetro y cerca de uno de altura. Rodéale una circunferencia de piedras metidas en el suelo a modo de *baratz* o pequeño cromlech.

En el centro del montículo asoman cinco losas areniscas que enmarcan una cámara de 2 m. de longitud, 1'00 de anchura y 1'50 de altura. Su eje mayor está orientada de W.NW. a E.SE. Fig 15.

La losa *a* mide 0'75 de largo, 1'20 de alto y 0'07 de grueso ;

La losa *b* mide 0'70 de largo, 1'20 de alto y 0'09 de grueso ;

La losa *c* mide 0'40 de largo, 1'10 de alto y 0'10 de grueso ;

La losa *d* mide 1'10 de largo, 0'70 de alto y 0'07 de grueso ;

La losa *e* mide 1'30 de largo, 1'15 de alto 0'10 de grueso.

**

Del dolmen de *Osin* y de los túmulos y *baratz* de *Pittarre* dí cuenta en los artículos « Prehistoria vasca : nuevas investigaciones » (en *Gerrika*, San Juan de Luz, Octubre-Noviembre 1945), « Tumuli et dolmen de Biriadou » (en *IKUSKA*, Mars-Avril 1947, p. 103) y « Contribución al estudio de los cromlechs pirenaicos » (en *Homenaje a D. Julio de Urquijo e Ibarra*, tom. I. San Sebastián, 1949).

Mahain-harria o la Mesa de Lizuniaga

No porque se trate de monumento prehistórico, sino por relaciones que pudiera tener con costumbres prehistóricas, incluyo aquí unas notas sobre la mesa de Lizuniaga, de la que se ha ocupado ya en esta revista mi amigo Jacques Descheemaeker (EVSK — J., IV, pág. 150).

A unos 200 metros al E.NE. del collado de Lizuniaga, en el vértice del ángulo entrante que la frontera forma en la vertiente septentrional, aparecen alineadas ocho grandes piedras, en parte verticalmente metidas en la tierra (las trazadas con líneas gruesas en la fig. 16). Su altura sobre la superficie del suelo no llega hoy a medio metro. Son los soportes de la antigua mesa de piedra, alrededor de la cual se sentaban los representantes de los barrios y pueblos de Sara y de Vera para concertar y renovar los contratos de facería. En el plano catastral de Sara, el lugar figura con el nombre de *Mahain-harria* (la piedra de mesa).

Esos soportes, colocados a distancias que varían de medio metro a metro y medio, nos dan a conocer que la mesa medía por lo menos 11 metros de largo por uno de ancho. Una parte de la misma (4 metros) se hallaba en jurisdicción de Vera y la otra (7 metros) en la de Sara, si nos atenemos al mojón internacional n° 36 que se ve junto a ella (la piedra señalada con aspa en la fig. 16). A ambos lados de la fila de soportes se ven tendidas otras piedras que pudieron servir de asientos (fig. 16). Frente al mojón, del otro lado de la mesa, se halla una losa, también verticalmente dispuesta, que parece una estela, a juzgar por las cruces en relieve esculpidas en las caras septentrional y meridional que miran a Sara y a Vera respectivamente (la piedra señalada con cruz en la figura 16).

Queda en la memoria de los vecinos de aquella comarca que en la mesa de Lizuniaga los reunidos para concertar las condiciones de la facería, celebraban grandes banquetes. Faltan las losas que, sostenidas por los soportes, formaban la mesa. Un vecino de Sara me dijo que una de ellas fué transportada hace unos 70 años al caserío *Babezingaraya* de Vera. Fuí a dicho caserío y, en una escalera de piedra que hay junto al caserío, puede ver parte de la losa (la otra parte está tapada por una pared) y de su inscripción a dos líneas de letras en relieve. De la línea superior, sólo son visibles estas letras : E. BILLA ; de la inferior, estas otras : BERA.

A 40 metros a NW de la mesa se ve la antigua calzada que venía de Vera a Sara, pasando por el collado de Lizuniaga. De ella se conserva tan sólo un trozo de 120 metros.

Alrededor de la mesa hallé abundantes cascotes de teja, lo que revela que allí debió de existir alguna edificación o albergue, del que

no hay ninguna noticia, que sepamos, en los documentos históricos relativos al lugar.

No sería aventurado el suponer que esta mesa ha tenido sus antecedentes prehistóricos y que este lugar ha desempeñado papel importante en la vida de los primitivos pastores de la región. Porque no lejos, en los valles que vienen a desembocar en este paraje, existen dólmenes eneolíticos (Xabaloa, Arrixabale, Arribeltz), testigos de una población pastoril que se extendía por las laderas de Larrun y de Iban-telly y para la cual el collado de Lizuniaga era, sin duda, paso obligado y encrucijada de caminos que conducían a diferentes pastizales, como lo es para los pastores actuales, que tienen sus albergues y sus pastos en las mismas montañas que los prehistóricos.

Por otra parte, no es raro que importantes grupos de dólmenes ocupen precisamente los territorios de facerías y se hallen en sitios en que los pastores celebran sus tradicionales asambleas. Tal ocurre en Gibijo, en Arrato, en Gorbea, en Legaire (Entzia), en Urbasa, en Urbia (Aizkorri), en Igaratza y Enirio (Aralar), en Nabarlats, en Mihular, en Burkaizea, en País Quinto, en Irati, en Abodi, etc... Diríase, pues, que la configuración del área de los dólmenes en este lado del Pirineo responde, en cierto modo, a la distribución de las facerías. Pero esto debe ser estudiado en detalle a la luz de mayor acopio de datos sobre las organizaciones pastoriles y sobre la situación de los dólmenes antes de asegurar si existe o no alguna correlación entre ambos fenómenos.

José Miguel de BARANDIARAN.